ЈАВНО ПРЕТПРИЈАТИЕ ЗА ПРОСТОРНИ И УРБАНИСТИЧКИ ПЛАНОВИ

ул. “Прилепски Бранители” бр. 1, 7500 Прилеп ; тел. 048 401 725 ;
e-mail: jpzapup@yahoo.com www.jpzapup.com

УРБАНИСТИЧКИ ПРОЕКТ ЗА ИНФРАСТРУКТУРА

за улица „Победа“ (од вкрстување со улица „Генерал Васко Карангелески“ до улица „Александар Македонски“) во општина Прилеп

Тех.бр.....046/22
Локација.....ул.„Победа“ од вкрстување со ул.„Генерал Васко Карангелески“ до ул.„Александар Македонски“
Нарачател (и).....ЈС Општина Прилеп
Изработувач на проектот.....ЈП за ПУП - Прилеп
Лиценца за изработување на урбанистички планови бр.0108
Одговорни планери.....

Makedonski Telekom CA, Maja Koneska Andreeska
Digitally signed by Makedonski Telekom CA, Maja Koneska Andreeska
Date: 2024.05.22 08:12:27 +02'00'

Маја Конеска Андреееска д.и.а
Овластен планер, бр.Овластување 0.0477

Соработници.....

Digitally signed by Nikolina Ruvcheska
DN: cn=Nikolina Ruvcheska gn=Nikolina c=MK o=INFA INZHENERING ou=INFA INZHENERING.4021008504360
Reason: I am the author of this document
Location:
Date: 2024-05-21 22:40+02:00

Николина Рувческа д.г.и – водовод и канализација
бр. на овластување 2.0413

Dimko Djidjaleski
Digitally signed by Dimko Djidjaleski
Date: 2024-05-21 13:15+02:00

Димко Џиџалески д.е.и. – електротехника
бр. на овластување 4.0011

Ilija Belichoski
Digitally signed by Ilija Belichoski
Date: 2024.05.22 08:20:34 +02'00'

Илија Беличоски д.и.а овластен планер
бр.овластување 0.0098

Makedonski Telekom CA, Katerina Spirkoska
Digitally signed by Makedonski Telekom CA, Katerina Spirkoska
Date: 2024.05.22 08:23:27 +02'00'

Катерина Спиркоска д.и.а – овластен планер
бр. на овластување 0.0576

Goranche Josheski
Digitally signed by Goranche Josheski
DN: cn=Goranche Josheski c=MK o=Makedonski Telekom ou=JP za PUP Prilep :4021004144432
Reason: I am the author of this document
Location:
Date: 2024-05-22 13:16+02:00

Виктор Јованоски м.и.а
Катица Илијеска д.и.а.
Филип Ѓоргиоски м.и.а

Marjancho Dimeski
Digitally signed by Marjancho Dimeski
Date: 2024.08.14 08:19:16 +02'00'

Прилеп
Мај, 2024 год.

в.д. Директор:
Бранко Нешкоски

Branko Neshkoski
Digitally signed by Branko Neshkoski
Date: 2024.05.22 08:25:36 +02'00'

С О Д Р Ж И Н А

1. ОПШТ ДЕЛ

- Насловна страна
- Содржина
- Извод од регистрација на фирмата (ДРД образец)
- Лиценца за урбанизам
- Решение за овластување на планерите и проектантите
- Овластувања на планерите и проектантите

2. ТЕКСТУАЛЕН ДЕЛ:

Вовед

1. Проектна прогама
2. Инвентаризација на снимен изграден градежен фонд, вкупна физичка супраструктура и инфраструктура во рамки на проектниот опфат,
3. Опис и образложение на проектниот концепт на урбанистичкото решение,
4. Детални услови за проектирање и градење,
5. Мерки за заштита:
   - мерки за заштита на животната средина,
   - мерки за заштита и спасување,
   - мерки за обезбедување на пристапност за лица со инвалидност
   - мерки за заштита на културно наследство
   - мерки за заштита на природно и културно наследство
   - и други мерки согласно мислења од надлежни субјекти со јавни овластувања од член 47 од Законот за урбанистичко планирање,
6. Прилози кон текстуалниот дел:
   - геодетски елаборат за ажурирана геодетска
   - податоци и информации од надлежните субјекти од член 47 од Законот за урбанистичко планирање,

- Достава на податоци од ЕВН ДООЕЛ Скопје бр.10-25/7-122 од 23.03.2023г.
- Достава на податоци од ЈП Водовод и Канализација бр. 68 од 28.03.2023г.
- Достава на податоци од Македонски Телеком бр.50812 од 24.03.2023г.
- Достава на податоци од НУ Завод и Музеј, Прилеп со бр.09-117/2 од 28.03.2023г.
- Достава на податоци А1 Македонија ДООЕЛ Скопје со бр.11-1739/1 од 23.03.2023г.
- Достава на податоци АД МЕПСО бр.11-1933/1 од 28.03.2023
- Достава на податоци Агенција за цивилно воздухопловство бр.12-8/416 од 23.03.2023г.
- Достава на податоци од Дирекција за заштита и спасување, подрачно одделение Крушево бр.09-133/2 од 28.03.2023 год.

3. ГРАФИЧКИ ДЕЛ:

1. Извод од ГУП за град Прилеп
2. Изводи од соседни ДУП-ови на проектниот опфат
3. Ажурирана геодетска подлога со проектен опфат….....M=1:500
4. Намена на земјиштето и градбите.....M=1:500
5. Табела со нумерички показатели на урбанистичките параметри за проектниот опфат
6. Урбанистичко решение на сообраќај и нивелманско решение……...M=1:500
7. Урбанистичко решение со инфраструктура……..……M=1:500
8. Урбанистичко решение на проектниот опфат- синтезно решение....M=1:500

4. ПРОЕКТНА ДОКУМЕНТАЦИЈА

- Идеен проект

Деловоден број: 30520230000658

ЦЕНТРАЛНИОТ РЕГИСТАР НА РЕПУБЛИКА СЕВЕРНА МАКЕДОНИЈА, преку Регистраторот Павлинка Голејшки, постапувајќи по пријавата за упис на промена на овластено лице-вршител на должноста директор на Јавно претпријатие за просторни и урбанистички планови Прилеп, согласно член 30,39 и 41 од Законот за едношалтерски систем и за водење на трговски регистар и регистар на други правни лица (Службен весник на РМ бр.84/05, 13/07, 150/07, 140/08, 17/11, 53/11, 70/13, 115/14, 97/15, 192/15, 53/16, 98/19, 122/21 и 215/21) член 19-а од Законот за јавните претпријатија (Сл. весник на РМ бр.38/96, 6/02, 40/03, 49/06, 22/07, 83/09, 97/10, 6/12, 119/13, 41/14, 138/14, 25/15, 61/15, 39/16, 64/18 и 35/19 и Сл. весник на РСМ бр.275/19, 82/20, 89/22 и 274/22), го донесе следното:

Р Е Ш Е Н И Е

ЕМБС:	**5913608**

Деловодник

Прием на пријавата:	30.11.2023
Вид на упис:	Упис на промена
Одобрување на пријавата:	30.11.2023
Деловоден број:	30520230000658
Начин на доставување:	лично

Целосен назив на Субјектот на Упис:	Јавно претпријатие за просторни и урбанистички планови Прилеп
Акт:	Друго : Решение Бр.08-3760/6 од 28.11.2023 година за именување на вршител на должност директор

Видови на промени

Промена на овластено лице

Овластувања

Овластени лица

ЕМБГ/ЕМБС:	1403964440019
Име:	**БРАНКО НЕШКОСКИ**
Адреса:	Ул. КИРИЛ И МЕТОДИЈА Бр.22 ПРИЛЕП ПРИЛЕП
Овластувања:	Вршител на должност директор - Занимање:Дипломиран архитект

Податокот е избришан.	
ЕМБГ/ЕМБС:	1210960440046
Име:	**ЗОРАН ЈОВЕСКИ**
Адреса:	Ул. ДИМО НАРЕДНИКОТ Бр.ББ1- 9 ПРИЛЕП ПРИЛЕП
Овластувања:	Вршител на должноста директор - Занимање:Дипл.Економист-Д-р на науки

1. Жалбата не го одлага извршувањето на решението , согласно чл. 41 од Законот за едношалтерскиот систем и за водење на трговскиот регистар и регистар на други правни лица (Сл. весник на РМ 84/05).

2. Решено во Централен регистар на Република Северна Македонија на ден 30.11.2023 година.

3. Упатство за правно средство:
Против ова решение може да се изјави жалба во рок од 15 дена од денот на приемот на решението до Комисијата за жалби преку Централниот Регистар на Република Северна Македонија, Регионална регистрациона канцеларија ПРИЛЕП.

Овластено лице за
регистрација:
Васе Трајковска

Датум и време на прием

01.12.2023год.

Потпис и печат

ТЕКОВНА СОСТОЈБА

ЕМБС:	5913608

Целосен назив на Субјектот на Упис:	Јавно претпријатие за просторни и урбанистички планови Прилеп
Кратко име:	ЈП за ПУП Прилеп
Седиште:	Ул. ПРИЛЕПСКИ БРАНИТЕЛИ Бр.1 ПРИЛЕП ПРИЛЕП
Вид на субјект на упис:	Друго
Акт:	Друго : Решение Бр.08-3760/6 од 28.11.2023 година за именување на вршител на должност директор
Датум на основање:	07.10.2004
***Вид на сопственост:**	Државна сопственост
Единствен даночен број:	4021004144432
Големина на субјектот:	мал
Организационен облик:	03.5 - урбанизам, станбени односи и уредување на градежно земјиште
Надлежен регистар:	Трговски Регистар
Деловен статус:	Активен

Основна главнина

Паричен влог MKD:	0,00
Непаричен влог MKD:	1.507.310,00
Уплатен дел MKD:	0,00
Вкупно основна главнина MKD:	1.507.310,00

Сопственици

ЕМБГ/ЕМБС:	4016670
Име:	**СОВЕТ НА ОПШТИНА**
Адреса:	Ул. ПИТУ ГУЛИ Бр.2 ПРИЛЕП ПРИЛЕП
Тип на сопственик:	Основач/сопственик / Основач
Паричен влог MKD:	0,00
Непаричен влог MKD:	1.507.310,00
Уплатен дел MKD:	0,00
Вкупен влог MKD:	1.507.310,00
Вид на одговорност:	Не одговара

Дејности

Приоритетна дејност/ Главна приходна шифра:	49.31	Градски и приградски патнички копнен транспорт
Дејности во внатрешниот промет:		
	49.31	Градски и приградски патнички копнен транспорт
	49.39	Друг патнички копнен транспорт, неспомнат на друго место
	52.21	Услужни дејности поврзани со копнениот превоз
	71.11	Архитектонски дејности
	71.12	Инженерство и со него поврзано техничко советување

Овластувања

Овластени лица

ЕМБГ/ЕМБС:	1403964440019
Име:	**БРАНКО НЕШКОСКИ**
Адреса:	Ул. КИРИЛ И МЕТОДИЈА Бр.22 ПРИЛЕП ПРИЛЕП
Овластувања:	Вршител на должност директор - Занимање:Дипломиран архитект

Дополнителни Информации

КОНТАКТ:	
E-mail:	jpzapup@yahoo.com

*Видот на сопственоста се определува врз основа на својството на основачот/содружникот /сопственикот и служи исклучиво за статистички цели на Државниот завод за статистика на Република Северна Македонија.

Овластено лице за регистрација:
Васе Трајковска

Потпис и печат

Број: 0809-50/155020230066162

Датум и време: 23.6.2023 г. 09:48:53

Дигитално потпишан од: CRRSM
Централен Регистар на Република Северна Македонија
Датум и час на потпишување: 23.06.2023 во 09:49
Издавач на сертификатот: KIBSTrust Issuing Qseal CA G2
Сертификатот е валиден до: 07.11.2024
Документот е дигитално потпишан и е правно валиден

/Електронски издаден документ/

П О Т В Р Д А

за регистрирана дејност

ТЕКОВНИ ПОДАТОЦИ ЗА СУБЈЕКТОТ	
ЕМБС:	5913608
Назив:	Јавно претпријатие за просторни и урбанистички планови Прилеп
Седиште:	ПРИЛЕПСКИ БРАНИТЕЛИ бр.1 ПРИЛЕП, ПРИЛЕП

ПОДАТОЦИ ЗА РЕГИСТРИРАНА ДЕЈНОСТ	
Предмет на работење:	Не е регистрирана општа клаузула за бизнис
Приоритетна дејност/ главна приходна шифра:	49.31 - Градски и приградски патнички копнен транспорт
Други дејности во внатрешниот промет:	49.31 - Градски и приградски патнички копнен транспорт 49.39 - Друг патнички копнен транспорт, неспомнат на друго место 52.21 - Услужни дејности поврзани со копнениот превоз 71.11 - Архитектонски дејности 71.12 - Инженерство и со него поврзано техничко советување
Евидентирани дејности во надворешниот промет:	Нема
Одобренија, дозволи, лиценци, согласности:	Нема

Правна поука: Против овој реален акт може да се изјави приговор до Централниот регистар на Република Северна Македонија во рок од 8 дена од денот на приемот.

Република Северна Македонија
МИНИСТЕРСТВО ЗА ТРАНСПОРТ И ВРСКИ
СКОПЈЕ

Врз основа на член 16 став (2) од Законот за просторно и урбанистичко планирање, Министерството за транспорт и врски издава

Л И Ц Е Н Ц А

ЗА ИЗРАБОТУВАЊЕ НА УРБАНИСТИЧКИ ПЛАНОВИ

на

Јавно претпријатие
за просторни и урбанистички планови Прилеп
ул. ПРИЛЕПСКИ БРАНИТЕЛИ бр. 1 ПРИЛЕП, ПРИЛЕП
ЕМБС: 5913608

(назив, седиште, адреса и ЕМБС на правното лице)

СО ДОБИВАЊЕ НА ОВАА ЛИЦЕНЦА ПРАВНОТО ЛИЦЕ СЕ СТЕКНУВА СО ПРАВО ЗА ИЗРАБОТУВАЊЕ НА УРБАНИСТИЧКИ ПЛАНОВИ, УРБАНИСТИЧКО-ПЛАНСКИ ДОКУМЕНТАЦИИ, УРБАНИСТИЧКО-ПРОЕКТНИ ДОКУМЕНТАЦИИ И РЕГУЛАЦИСКИ ПЛАН НА ГЕНЕРАЛЕН УРБАНИСТИЧКИ ПЛАН

ЛИЦЕНЦАТА Е СО ВАЖНОСТ ДО: 16.09.2026 година

Број: 0108
16.09.2019 година
(ден, месец и година на издавање)

МИНИСТЕР

Горан Сугарески

ЈАВНО ПРЕТПРИЈАТИЕ ЗА ПРОСТОРНИ И УРБАНИСТИЧКИ ПЛАНОВИ

ул. "Прилепски бранители" бр.1, 7500 Прилеп; тел. 048 401 725; e-mail: jpzapup@yahoo.com

Врз основа на член 67 и член 68 од Законот за урбанистичко планирање ("Службен весник на РСМ" број бр.32/20 и 111/23), а во врска со изработка на УРБАНИСТИЧКИ ПРОЕКТ ЗА ИНФРАСТРУКТУРА за улица „Победа“ (од вкрстување со улица „Генерал Васко Карангелески“ до улица „Александар Македонски“), во општина Прилеп

ЈП за ПУП го издава следното;

ЈАВНО ПРЕТПРИЈАТИЕ ЗА ПРОСТОРНИ И УРБАНИСТИЧКИ ПЛАНОВИ
Бр. 03-79/1
22.01 20 24 Год.
Прилеп

Р Е Ш Е Н И Е

за назначување на планери

за изработка на УП за инфраструктура за улица „Победа“ (од вкрстување со улица „Генерал Васко Карангелески“ до улица „Александар Македонски“), во општина Прилеп, со технички број 046/22, како извршители се назначуваат:

одговорен планер:
Маја Конеска Андрееска, дипломиран инженер архитект – овластен планер
бр. на овластување 0.0477

соработници:
Николина Рувческа д.г.и – водовод и канализација
бр. на овластување 2.0413

Димко Џиџалески д.е.и. – електротехника
бр. на овластување 4.0011

Илија Беличоски д.и.а овластен планер
бр.овластување 0.0098

Катерина Спиркоска д.и.а – овластен планер
бр. на овластување 0.0576

Виктор Јованоски м.и.а
Катица Илијеска д.и.а.
Филип Ѓоргиоски м.и.а

Планерот и проектантите се должни планот да го изработат согласно Законот за урбанистичко планирање ("Службен весник на РСМ" број бр.32/20; 111/23), Правилникот за урбанистичко планирање („Сл. Весник на РСМ“ бр.225/20; 219/21; 104/22; 99/23), и друга релевантна законска и подзаконска регулатива од областа на урбанизмот.

Прилеп

Јануари, 2023 год.

в.д. Директор:
Бранко Нешкоски

Република Северна Македонија
КОМОРА НА ОВЛАСТЕНИ АРХИТЕКТИ
И ОВЛАСТЕНИ ИНЖЕНЕРИ

Врз основа на член 67, став (10) од Законот за урбанистичко планирање,
(„Службен весник на Република Северна Македонија“ бр. 32 од 10 февруари 2020 г.)
Комората на овластени архитекти и овластени инженери издава

ОВЛАСТУВАЊЕ

ЗА ИЗРАБОТУВАЊЕ НА УРБАНИСТИЧКИ ПЛАНОВИ

на

МАЈА КОНЕСКА АНДРЕЕСКА

дипломиран инженер архитект (NQF VII-1)

Овластувањето се издава на НЕОПРЕДЕЛЕНО ВРЕМЕ и важи се додека лицето носител на овластувањето ги исполнува условите пропишани во овој закон и во статутот на комората

Број: **0.0477**

Издадено на: 13.07.2020 год.

Претседател на
Комората на овластени архитекти
и овластени инженери

Проф. д-р Миле Димитровски
дипл.маш.инж.

Република Северна Македонија
КОМОРА НА ОВЛАСТЕНИ АРХИТЕКТИ
И ОВЛАСТЕНИ ИНЖЕНЕРИ

Врз основа на член 17 став 2 од Законот за градење „Службен весник на Република Македонија“ бр.70/2013-пречистен текст, 79/2013, 137/2013, 163/2013, 27/2014, 28/2014, 42/2014, 115/2014, 149/2014, 187/2014, 44/2015, 129/2015, 217/2015, 226/2015, 30/2016, 31/2016 , 39/2016, 71/2016 и 132/2016, 35/2018, 64/2018, 168/2018, 244/2019, 18/2020), Комората на овластени архитекти и овластени инженери издава

ОВЛАСТУВАЊЕ А

ЗА ИЗРАБОТКА НА ПРОЕКТНА ДОКУМЕНТАЦИЈА

од

ГРАДЕЖНИШТВО

на

НИКОЛИНА РУВЧЕСКА

дипломиран градежен инженер (NQF VII_1)

со подмирување на членаринатa за секоја тековна година
овластувањето важи до 10.04.2027 год.

Број: 2.0413

Издадено на: 11.04.2022 год.

Претседател на
Комората на овластени архитекти
и овластени инженери

М-р Кристинка Радевски
дипл.инж.арх.

Република Северна Македонија
КОМОРА НА ОВЛАСТЕНИ АРХИТЕКТИ
И ОВЛАСТЕНИ ИНЖЕНЕРИ

Врз основа на член 17 став 2 од Законот за градење „Службен весник на Република Македонија“ бр.70/2013-пречистен текст, 79/2013, 137/2013, 163/2013, 27/2014, 28/2014, 42/2014, 115/2014, 149/2014, 187/2014, 44/2015, 129/2015, 217/2015, 226/2015, 30/2016, 31/2016 , 39/2016, 71/2016 и 132/2016, 35/2018, 64/2018, 168/2018, 244/2019, 18/2020, 277/2022 и 111/2023), Комората на овластени архитекти и овластени инженери издава

ОВЛАСТУВАЊЕ А

ЗА ИЗРАБОТКА НА ПРОЕКТНА ДОКУМЕНТАЦИЈА

од

ЕЛЕКТРОТЕХНИКА

на

ДИМКО ЦИЦАЛЕСКИ

дипломиран електротехнички инженер (NQF VII_1)

со подмирување на членаринатa за секоја тековна година
овластувањето важи до 19.11.2028 год.

Број: **4.0011**

Издадено на: 20.11.2023 год.

Претседател на
Комората на овластени архитекти
и овластени инженери

М-р Кристинка Чулак
дипл.инж.арх.

Република Северна Македонија
КОМОРА НА ОВЛАСТЕНИ АРХИТЕКТИ
И ОВЛАСТЕНИ ИНЖЕНЕРИ

Врз основа на член 67, став (10) од Законот за урбанистичко планирање,
(„Службен весник на Република Северна Македонија“ бр. 32 од 10 февруари 2020 г.)
Комората на овластени архитекти и овластени инженери издава

ОВЛАСТУВАЊЕ

ЗА ИЗРАБОТУВАЊЕ НА УРБАНИСТИЧКИ ПЛАНОВИ

на

ИЛИЈА БЕЛИЧОСКИ

дипломиран инженер архитект (NQF VII-1)

Овластувањето се издава на НЕОПРЕДЕЛЕНО ВРЕМЕ и важи се додека лицето носител на овластувањето ги исполнува условите пропишани во овој закон и во статутот на комората

Број: **0.0098**

Издадено на: 13.08.2020 год.

Претседател на
Комората на овластени архитекти
и овластени инженери

Проф. д-р Миле Димитровски
дипл.маш.инж.

Република Северна Македонија
КОМОРА НА ОВЛАСТЕНИ АРХИТЕКТИ
И ОВЛАСТЕНИ ИНЖЕНЕРИ

Врз основа на член 67, став (10) од Законот за урбанистичко планирање,
(„Службен весник на Република Северна Македонија“ бр. 32 од 10 февруари 2020 г.)
Комората на овластени архитекти и овластени инженери издава

ОВЛАСТУВАЊЕ

ЗА ИЗРАБОТУВАЊЕ НА УРБАНИСТИЧКИ ПЛАНОВИ

КАТЕРИНА СПИРКОСКА

дипломиран инженер архитект (NQF VII/1)

Овластувањето се издава на НЕОПРЕДЕЛЕНО ВРЕМЕ и важи се додека лицето носител на овластувањето ги исполнува условите пропишани во овој закон и во статутот на комората

Претседател на
Комората на овластени архитекти
и овластени инженери

М-р Кристинка Радевски
дипл. инж. арх.

Број: **0.0576**

Издадено на: 17.10.2022 год.

РЕПУБЛИКА СЕВЕРНА МАКЕДОНИЈА

МИТ УНИВЕРЗИТЕТ - СКОПЈЕ

Факултет за архитектура

Основач на високообразовната установа
БОЖЈИДАР АРТ МАРМИ
ДООЕЛ Експорт - Импорт Скопје

Број и датум на решението за почеток со работа
издадено од Министерството за образование и наука
Бр. 12-7999/4 од 17.12.2008

Диплома

за завршен втор циклус на студии

Виктор Киро Јованоски

(име, средно име и презиме на студентот)

роден/а на 15.04.1989 во Прилеп (место) Прилеп (општина) Р.С. Македонија (држава)

завршил/а универзитетски студии по Факултет за архитектура / Проектирање
(вид и назив на студиската програма и насока)

вкупно ЕКТС 120 кредити и просечна оценка 7.66 и се стекна со научен назив

Магистер архитект- Проектирање (научен назив) (Master of Architectural Engineering (научен назив за меѓународна употреба))

Сериски број на дипломата 22009

Број и датум на дипломата од Главната книга на
дипломирани студенти на втор циклус на студии

9 / 30/06/2022

Место и датум на издавање на дипломата

Скопје, 30.12.2022

Декан
Проф. д-р Ванѓел Дуновски

Ректор
Проф. Д-р Звонимир Јанкулоски

МИТ УНИВЕРЗИТЕТ Република Северна Македонија СКОПЈЕ

Република Северна Македонија
АМЕРИКАНСКИ УНИВЕРЗИТЕТ НА ЕВРОПА - ФОН
Бр. 13-1466/2
19.10.2021 год.
СКОПЈЕ

Р.Северна Македонија

Американски универзитет на Европа - ФОН, Скопје, Архитектонски факултет

Број на досие: 17421

Врз основа на член 155, став 6 од Законот за високото образование ("Службен весник на Република Северна Македонија", бр. 82/2018) и член 236, став 5 од Статутот на Американскиот универзитет на Европа - ФОН

Архитектонски факултет, на 19.10.2021 издава

УВЕРЕНИЕ

за положени испити од втор циклус

Студиска програма: Втор циклус - Архитектура

Име, средно име и презиме на студентот: Катица Андон Илиеска

Моминско презиме:

ЕМБГ: 1912980445014

Датум, место, општина и држава на раѓање: 19.12.1980, Прилеп, Прилеп, Република Северна Македонија

Државјанство: Македонско

Учебна година на запишување на студиите: 2019/2020

Во текот на студиите, студентот ги положи следниве испити:

Р.б.	Код	Назив на предметот	Фонд на часови	Оценка (со број)	Оценка (описно)	ЕКТС кредити	Статус на предмет
1	AEN4103	Внатрешна архитектура 2	2 + 3	9	(девет)	5	з
2	AFZ4106	Енергетска ефикасност	2 + 2	10	(десет)	4	и
3	AIS4205	Ревитализација на историски јадра	2 + 2	10	(десет)	5	и
4	APR4101	Архитектонско проектирање на стопански објекти	2 + 4	10	(десет)	6	з
5	APR4108	Одбрани теми од објекти со масовна посетеност	1 + 3	10	(десет)	4	и
6	APR4201	Архитектонско проектирање на индустриски објекти	2 + 4	9	(девет)	6	з
7	APR4203	Одржлива архитéктура	2 + 2	10	(десет)	5	и
8	APR4207	Одбрани теми од општествени објекти	2 + 4	10	(десет)	7	з
9	APR4208	Одбрани теми од станбени објекти	2 + 4	10	(десет)	7	з
10	AST4102	Интегративно студио 1	0 + 6	10	(десет)	7	з
11	UIT5101	WEB дизајн	2 + 2	8	(осум)	4	и

II. Целосно реализирана студиска програма
Студентот ги извршил сите обврски од студиската програма со просечна оценка 9.64, со 60 ЕКТС кредити.
Стекнат стручен назив ДИПЛОМИРАН ИНЖЕНЕР АРХИТЕКТ.

в.д. Декан

проф. д-р Мимоза Кпековска

РЕПУБЛИКА СЕВЕРНА МАКЕДОНИЈА

УНИВЕРЗИТЕТ „СВ. КИРИЛ И МЕТОДИЈ“ ВО СКОПЈЕ
АРХИТЕКТОНСКИ ФАКУЛТЕТ - СКОПЈЕ

ОСНОВАЧ НА ВИСОКООБРАЗОВНАТА УСТАНОВА
ВЛАДА НА НАРОДНА РЕПУБЛИКА МАКЕДОНИЈА

БРОЈ И ДАТУМ НА РЕШЕНИЕТО ЗА ПОЧЕТОК СО РАБОТА,
ИЗДАДЕНО ОД МИНИСТЕРСТВОТО ЗА ОБРАЗОВАНИЕ И НАУКА
УРЕДБА БР. 4348 ОД 17.11.1950 ГОДИНА

ДИПЛОМА

ЗА ЗАВРШЕНИ ИНТЕГРИРАНИ СТУДИИ ОД ПРВ И ВТОР ЦИКЛУС

ФИЛИП ГОРАН ЃОРЃИОСКИ

РОДЕН НА 13.7.1997 ГОДИНА ВО ПРИЛЕП, РЕПУБЛИКА СЕВЕРНА МАКЕДОНИЈА,
ЗАВРШИ АКАДЕМСКИ ИНТЕГРИРАНИ ПЕТГОДИШНИ СТУДИИ ОД ПРВ И ВТОР ЦИКЛУС ПО АРХИТЕКТУРА,
НИВО НА КВАЛИФИКАЦИЈА VII-А, СО ВКУПНО 304 ЕКТС-КРЕДИТИ И ПРОСЕЧНА ОЦЕНКА 7,74,
И СЕ СТЕКНА СО НАЗИВ

МАГИСТЕР ИНЖЕНЕР АРХИТЕКТ
(MASTER OF ARCHITECTURE).

СЕРИСКИ БРОЈ НА ДИПЛОМАТА: **14836**

БРОЈ И ДАТУМ НА ДИПЛОМАТА ОД ГЛАВНАТА КНИГА
НА ДИПЛОМИРАНИ СТУДЕНТИ НА ВТОР ЦИКЛУС СТУДИИ
А-893, 17.11.2022

ДЕКАН

ПРОФ. Д-Р ОГНЕН МАРИНА

Универзитет Св. Кирил и Методиј во Скопје * Република Северна Македонија * Архитектонски факултет Скопје

УНИВЕРЗИТЕТ "СВ. КИРИЛ И МЕТОДИЈ" * РЕПУБЛИКА СЕВЕРНА МАКЕДОНИЈА * СКОПЈЕ

МЕСТО И ДАТУМ НА ИЗДАВАЊЕ НА ДИПЛОМАТА
СКОПЈЕ, 24.5.2023

РЕКТОР

ПРОФ. Д-Р НИКОЛА ЈАНКУЛОВСКИ

ТЕКСТУАЛЕН ДЕЛ

УРБАНИСТИЧКИ ПРОЕКТ ЗА ИНФРАСТРУКТУРА
за улица „Победа“ (од вкрстување со улица „Генерал Васко Карангелески“ до улица „Александар Македонски“), во општина Прилеп

Инвеститор: ЛС Општина Прилеп

ВОВЕД

Согласно член 58 став 2 точка 4 од Законот за урбанистичко планирање – („Сл. Весник на РСМ“ бр.32/20, 111/23) и Правилникот за урбанистичко планирање –(„Сл. Весник на РСМ“ бр. 225/20, 219/21, 104/22 и 99/23) е пристапено е кон изработка на Урбанистички проект за инфраструктура за изградба на улица „Победа“ (од вкрстување со улица „Генерал Васко Карангелески“ до улица „Александар Македонски“), општина Прилеп.

Со урбанистички проект за инфраструктура се врши урбанистичко-архитектонска, градежна или техничко – технолошка планско-проектна разработка на трасата, архитектонските, градежните и техничките елементи на сообраќајните и другите инфраструктури, како и надземните објекти што им припаѓаат на инфраструктурните системи. Со овој урбанистички проект може директно да се спроведува генерален урбанистички план, за инфраструктури од примарна мрежа за кои не е донесен детален урбанистички план, односно за кои деталниот урбанистички план не е усогласен со генералниот урбанистички план согласно член 55 од Правилникот за урбанистичко планирање (Сл.Весник на РС Македонија бр.225/20, 219/21, 104/22 и 99/23).

Основа за изготвување на урбанистичкиот проект за инфраструктура е Извод од ГУП со бр.10-2167/2 од 24.08.2022г. издаден од Сектор за урбанизам, комунални работи и заштита на животната средина, општина Прилеп.

Урбанистичкиот проект за инфраструктура е изработен согласно Геодетски елаборат за геодетски работи за посебни намени за ажурирана геодетска подлога за КО Прилеп-дел со бр.08-60/3 од 14.03.2023 година изработен од „ГПС Премер„ ДООЕЛ – Прилеп.

1.ПРОЕКТНА ПРОГРАМА

Општина Прилеп
Локална самоуправа

Municipality of Prilep
Local self-government

До:

ЈП за ПУП - Прилеп

ЈАВНО ПРЕТПРИЈАТИЕ ЗА ПРОСТОРНИ И УРБАНИСТИЧКИ ПЛАНОВИ - ПРИЛЕП

ПРИМЕНО:	12. 02. 2024		
Орг. ед.	Број	Прилог	Вредн.
08	130/1		

Ваш број:
Наш број: 03-581/1
09. 02. 2024
Факс: 048 401 720

ПРОЕКТНА ПРОГРАМА

за изработка на Урбанистички проект за инфраструктура за улица „Победа“ (од вкрстување со улица „Генерал Васко Карангелески“ до улица „Александар Македонски“) во општина Прилеп

Вид на градба: Линиска инфраструктурна градба, објект од втора категорија

Назив: Урбанистички проект за инфраструктура

Нарачател: Општина Прилеп - Локална самоуправа

1. ОПШТО

Врз основа на член 62 од Законот за урбанистичко планирање за (Сл.в на РС Македонија бр.32/20), изработена е Проектна програма за изработка на УРБАНИСТИЧКИ ПРОЕКТ ЗА ИНФРАСТРУКТУРА за улица „Победа“ (од вкрстување со улица „Генерал Васко Карангелески“ до улица „Александар Македонски“) во општина Прилеп.

Урбанистичкиот проект е планско-проектна документација со кој се врши детално разработување на градежни парцели и на градежно земјиште за општа употреба за кои во урбанистичките планови не се дадени детални одредби за градење и уредување на земјиштето.

Со урбанистичкиот проект за инфраструктура се врши урбанистичко архитектонска, градежна или техничко технолошка, планско проектна разработка на трасата, архитектонските, градежните и техничките елементи на сообраќајните и другите инфраструктури, како и надземните објекти што им припаѓаат на инфраструктурните системи.

Со овој урбанистички проект може директно да се спроведува генерален урбанистички план, за инфраструктури од примарна мрежа за кои не е донесен детален урбанистички план, односно за кои деталниот урбанистички план не е

усогласен со генералниот урбанистички план согласно член 55 од Правилникот за урбанистичко планирање (Сл.Весник на РС Македонија бр.225/20, 219/21 и 104/22).

2. ЗАКОНСКА И ПОДЗАКОНСКА РЕГУЛАТИВА

Урбанистичкиот проект за инфраструктура да се изработи согласно член 55 од Правилникот за урбанистичко планирање (Сл.Весник на РС Македонија бр.225/20, 219/21 и 104/22), и член 58 став 2, точка 4 од Законот за урбанистичко планирање – („Сл. Весник на РС Македонија“ бр.32/20) и друга релевантна законска и подзаконска регулатива.

3. ГРАНИЦА НА ПРОЕКТЕН ОПФАТ

Проектниот опфат кој е предмет на овој Урбанистички проект е дефиниран со граница која претставува затворена полигонална линија и оди по должината на профилот на улицата.

Координатите на крајните точки кои ја дефинираат должината на предметната сообраќајница се преземени од ГУП за град Прилеп и се со следните координати:

Од позиција по ГУП точката 21 (666,97) на вкрстување со ул.Генерал Васко Карангелески до точка 44 (664,54) вкрстување со ул. Александар Македонски.

Според состојбата на терен локацијата која е предмет на изработка на Урбанистички проект за инфраструктура, се наоѓа во КО Прилеп, Општина Прилеп.

Трасата е со должина од околу 1066,6м’ и истата започнува од крстосница на ул.“Победа“ со улица „Генерал Васко Карангелески“ до крстосница со ул.„Александар Македонски“.

Површината на проектниот опфат изнесува околу 17553,53м^2, односно 175,53 ха.

Проектниот опфат кој е предмет на изработка на Урбанистички проект е дефиниран во рамки на катастарски парцели КП бр. 1473, 1474 дел 1, 1477 дел 1, 1478, 1479 дел 1, 1480, 1481, 1482, 1483, 1484, 1486, 1489, 1495, 1496 дел 1, 1497 дел 1, 1499 дел 1, 1500 дел 1, 1502, 1504, 1505, 1506 дел 1, 1507 дел 1, 1508 дел 1, 1509 дел 1, 23932 дел 1, 23998 дел 1, 23999, 24000 дел 1, 24003 дел 1, 24005 дел 1, 8132, 8133 дел 1, 8138, 8139, 8140, 8141 дел 1, 8141 дел 3, 8209, 8210, 8211 дел 1, 8211 дел 2, 8212, 8214 дел 2, 8215, 8216 дел 3, 8218 дел 1, 8301, 8309, 8322, 8323, 8324 дел 2, 8664, 8682 дел 1, 8682 дел 2, 8683 дел 1, 8683 дел 2, 8689 дел 1, 8689 дел 2, 8690, 8694 дел 1, 8694 дел 2, 8694 дел 3, 8694 дел 4, 8695 дел 1, 8695 дел 2, 8698, 8703 дел 1, 8703 дел 2, 8704, 8705 дел 5, 8706 КО Прилеп. Дел од катастарските парцели се во државна сопственост, а дел се во приватна сопственост.

4. АНАЛИЗА НА ПОСТОЈНАТА СОСТОЈБА

Површината која го опфаќа проектниот опфат е постоен земјен пат во дел од трасата со неоформен профил. Земјениот пат се протега измеѓу две улици со асфалтиран коловоз со должина од околу 1066,6м’. Останатиот дел од проектниот опфат го зафаќаат површини со катастарска култура нива, река, градежно неизградено земјиште и градежно изградено земјиште.

Просторот на проектниот опфат е во опфат на донесени ДУП-ови, меѓутоа Согласно Законот за урбанистичко планирање „Сл. Весник на РС Македонија“ бр.32/20 и 111/23, ако Деталниот урбанистички план не е усогласен со Генералниот урбанистички план, не може да се применува. Од тие причини оваа проектна документација се изработува по профил дефиниран со ГУП.

Од тие причини оваа проектна документација се изработува по профил дефиниран со ГУП и тоа широчина на попречниот профил на таа улица собирна улица С16 е со ширина од 14,0м.

5. АНАЛИЗА НА МОЖНОСТИТЕ ЗА ПРОСТОРЕН РАЗВОЈ

Врз основа на систематското анализирање на постојната состојба на теренот и нејзиното дефинирање, потребите на жителите од тој дел за сообраќајна поврзаност, потребите на индустриските објекти кои гравитираат во овој дел од градот, насоките и решенијата кои ќе произлезат од планската документација од повисоко ниво (ГУП на град Прилеп) и согледувањето на реалните можни концепти, се со цел задоволување на потребите на жителите, кои се јавуваат како корисници на просторот и поширокота околина.

Со оваа развојна стратегија на локалната власт за идните потреби на правните субјекти и жителите, со изградбата на инфраструктурата преку реална урбанизација на тој дел од просторот, односно негово имплементирање во можен планиран развој се создаваат подобри услови за престој, работа и живеење, притоа запазувајќи ја животната средина и непосредната природна околина.

6. ОДРЕДБИ

- При проектирањето на целата линиска градба да се користат податоци и подлоги за постојна комунална инфраструктура,
- Урбанистичкиот проект да се достави во електронска форма, со потребната содржина од текстуални и графички прилози.
- Во понатамошна постапка со основниот проект да се провери потребата од изработка на Елаборат за заштита на животната средина и изработка на хидролошка студија.
- Во понатамошна постапка со основниот проект да се прецизира типот на мостовската конструкција во зависност од елаборатот за геомеханички истражувања и елаборатот за хидролошки истражувања.

7. ЦЕЛИ

Примарната цел на изработката на овај Урбанистичкиот проект за инфраструктура е регулирање на профилот на планираната улица согласно важечкиот ГУП.

Исто така со овој Урбанистички проект за инфраструктура рационално ќе се употреби земјиштето, ќе се предвиди развој на инфраструктурните водови, подобра конекција на овој дел со останатиот дел од градот и др.
Урбанистичкиот проект за инфраструктура за изградба на улица „Победа“ -(од вкрстување со улица „Генерал Васко Карангелески“ до улица „Александар Македонски“) во општина Прилеп, потребно е да претставува основен развоен документ за проектниот опфат преку:

- рационална употреба на земјиштето,
- максимално вградување на супраструктурата и инфраструктурата со теренот,
- формирање на амбиенталната целина,
- почитување и заштита на правото на човекот на работа,
- почитување и унапредување на пејзажните вредности,
- вградување на мерки за заштита и унапредување на природната и животната средина,
-вградување на мерки за заштита и спасување,
- почитување на јавниот интерес,
-почитување на сосетското право,
- почитување на позитивните законски прописи, стандарди и нормативи од областа на урбанистичкотот планирање,

- почитување на позитивните законски прописи за дадената намена.

8. НАМЕНА

Намената на опфатот кој е предмет на овој Урбанистички проект е група на класи на намена Е1 – сообраќајна инфраструктура, Е1.1 – примарни улични мрежи во населени места.

Проектни елементи на улицата

Предмет на разработка на овој УП е собирна улица С16 преземена од ГУП.

- Профил14,0м – 2,0м тротоар + 1,5м велосипедска патека + 7,0м коловоз (2x3,5м) + 1,5м велосипедска патека + 2,0м тротоар.

9. МЕТОДОЛОГИЈА

Основа за изработка на Урбанистичкиот проект за инфраструктура е Проектна програма, Извод од ГУП, Ажурирана геодетска подлога, податоците од јавните институции за подземните и надземните инфраструктурни водови, анализа постојната состојба со почитување на важечката законска регулатива.

Урбанистичкиот проект за инфраструктура за изградба на улица „Победа“ -(од вкрстување со улица „Генерал Васко Карангелески“ до улица „Александар Македонски“) во општина Прилеп, да се изработи согласно методологијата која произлегува од одредбите утврдени во Законот за урбанистичко планирање (Сл.В на РСМ бр.32/20) и Правилникот за урбанистичко планирање (Сл.В на РСМ бр 225/20, 219/21 и 104/22).

10. СОДРЖИНА НА УРБАНИСТИЧКИОТ ПРОЕКТ

Содржината на УП за инфраструктура е пропишана со Правилникот и Законот за урбанистичко планирање и истата е доследно да се почитува.

Проектант
ЈП за ПУП - Прилеп
в.д. Директор
Бранко Нешкоски

Градоначалник:
Борче Јовчески

2.ИНВЕНТАРИЗАЦИЈА НА СНИМЕН ИЗГРАДЕН ГРАДЕЖЕН ФОНД, ВКУПНА ФИЗИЧКА СУПРАСТРУКТУРА И ИНФРАСТРУКТУРА ВО РАМКИ НА ПРОЕКТНИОТ ОПФАТ

Проектниот опфат оформен согласно проектната програма, опфаќа дел од улицата „Победа“ (од вкрстување со улица „Генерал Васко Карангелески“ до улица „Александар Македонски“), општина Прилеп.

Според состојбата на терен локацијата која е предмет на изработка на проект за инфраструктура, се наоѓа во КО Прилеп, Општина Прилеп, на надморска височина од 658,35 до 666,73 метри.

Трасата е со должина од околу 1066,6м’ и истата започнува од крстосница на ул.“Победа“ со улица „Генерал Васко Карангелески“ до крстосница со ул.„Александар Македонски“.

Површината на проектниот опфат изнесува околу 17553,53м^2, односно 175,53 ха. Проектниот опфат кој е предмет на изработка на Урбанистички проект е дефиниран во рамки на катастарски парцели КП бр.

1473, 1474 дел 1, 1477 дел 1, 1478, 1479 дел 1, 1480, 1481, 1482, 1483, 1484, 1486, 1489, 1495, 1496 дел 1, 1497 дел 1, 1499 дел 1, 1500 дел 1, 1502, 1504, 1505, 1506 дел 1, 1507 дел 1, 1508 дел 1, 1509 дел 1, 23932 дел 1, 23998 дел 1, 23999, 24000 дел 1, 24003 дел 1, 24005 дел 1, 8132, 8133 дел 1, 8138, 8139, 8140, 8141 дел 1, 8141 дел 3, 8209, 8210, 8211 дел 1, 8211 дел 2, 8212, 8214 дел 2, 8215, 8216 дел 3, 8218 дел 1, 8301, 8309, 8322, 8323, 8324 дел 2, 8664, 8682 дел 1, 8682 дел 2, 8683 дел 1, 8683 дел 2, 8689 дел 1, 8689 дел 2, 8690, 8694 дел 1, 8694 дел 2, 8694 дел 3, 8694 дел 4, 8695 дел 1, 8695 дел 2, 8698, 8703 дел 1, 8703 дел 2, 8704, 8705 дел 5, 8706,

КО Прилеп. Дел од катастарските парцели се во државна сопственост, а дел се во приватна сопственост.

Врз основа на извештајот од извршеното дигитално преклопување, во состав на проектниот опфат влегуваат катастарски парцели и делови на катастарски парцели од КО Прилеп. Карактеристиките на катастарските парцели и нивните делови кои влегуваат во склоп на проектниот опфат, се дадени табеларно:

АГЕНЦИЈА

ИЗВЕШТАЈ ОД ИЗВРШЕНО ДИГИТАЛНО

ПРИЛЕ

Реден број	НА НЕДВИЖНОСТ					ПОДАТОЦИ ЗА ГРАДЕЖНАТА													
	Презиме и име на сопственикот	Место	Улица	Куќен број	Катастарска општина	Број на имотен лист	Број на парцела Основен	Број на парцела Дел	Катастарска Култура	Катастарска Класа	Површина х	Површина а	Површина м2	Број на градежна парцела	Технички број	Забелешка	Товар
1	РЕПУБЛИК				20084	64668	1473	0	гз	гиз			**36,39**	17553.52			
													3844,93				
2	РЕПУБЛИК				20084	65034	1474	1	зз	дпнз			**14,7**	17553.52			
													1700,12				
3	РЕПУБЛИК				20084	54524	1477	1	гз	зпо	0		**322,72**	17553.52			
													451,96				
4	РЕПУБЛИК				20084	54524	1478	0		пс	1		**237,68**	17553.52			
													138,72				
5	РЕПУБЛИК				20084	64668	1479	1	зз	д			**508,5**	17553.52			
													447,34				
6	РЕПУБЛИК				20084	54524	1480	0		н	1		**125,63**	17553.52			
													685,44				
7	РЕПУБЛИК				20084	64688	1481	0	гз	гиз			**551,17**	17553.52			
													265,48				
8	РЕПУБЛИК				20084	64688	1482	0	гз	гнз			**537,56**	17553.52			
													523,58				
9	РЕПУБЛИК				20084	64688	1483	0	гз	гнз			**163,18**	17553.52			
													29137,45				
10	РЕПУБЛИК				20084	64689	1484	0	зз	дпнз			**32,41**	17553.52			П
													1646,41				
11	РЕПУБЛИК				20084	54373	1486	0	зз	л	1		**129,86**	17553.52			
													6011,76				
12	РЕПУБЛИК	СКО			20084	55767	1489	0		кл	0		**31,29**	17553.52			
													1032,18				
13	РЕПУБЛИК				20084	64717	1495	0	зз	дпнз			**26,27**	17553.52			П
													282				
14	РЕПУБЛИК				20084	32583	1496	1	зз	гр	1		**1245,59**	17553.52			П
													7923,9				
15	РЕПУБЛИК	СКО			20084	60520	1497	1	зз	л	1		**174,66**	17553.52			
													687,16				
16	РЕПУБЛИК				20084	60519	1499	1	гз	гнз	0		**134,39**	17553.52			
													1820,3				
17	РЕПУБЛИК	СКО			20084	60525	1500	1	гз	гиз	1		**219,64**	17553.52			
													4609,99				
18	РЕПУБЛИК				20084	53860	1502	0	зз	л	1		**99,48**	17553.52			
													5115,84				
19	РЕПУБЛИК				20084	60524	1504	0	в	по	0		**65,7**	17553.52			
													1477,49				
20	РЕПУБЛИК	ПРИ			20084	60528	1505	0	гз	гнз			**1217,88**	17553.52			
													28095,28				
21	РЕПУБЛИК	ПРИ			20084	53878	1506	1	гз	гнз			**48,38**	17553.52			
													1371,81				
22	РЕПУБЛИК				20084	53879	1507	1	гз	гнз			**1207,73**	17553.52			
													22832,21				
23	РЕПУБЛИК	ПРИ			20084	53866	1508	1	гз	гиз	1		**82,98**	17553.52			
													658,55				
24	КИРИЛ ЗА	ПРИ	ЦА	5	20084	25437	1509	1	гз	гнз			**422,15**	17553.52			П
													437,77				
	РЕПУБЛИК																
25	РЕПУБЛИК	0			20084	54749	23932	1	в	р			**668,69**	17553.52			
													101322,5				
26	РЕПУБЛИК				20084	57191	23998	1	гз	зпо			**213,96**	17553.52			
													7333,11				
27	РЕПУБЛИК				20084	65500	23999	0	гз	зпио	0		**11,9**	17553.52			
													2890,91				
28	РЕПУБЛИК				20084	59706	24000	1	гз	зпио	0		**48,48**	17553.52			П

														1131,69				
29	РЕПУБЛИК				20084	53206	24003	1	гз	зпио				**189,18**	17553.52			П
														12745,01				
30	РЕПУБЛИК				20084	32583	24005	1	гз	зпио				**384,75**	17553.52			П
														77403,74				
31	РЕПУБЛИК				20084	54922	8132	0	гз	зпо	0			**49,93**	17553.52			
														1616,4				
32	РЕПУБЛИК				20084	53947	8133	1	зз	пс	1			**742,16**	17553.52			
														5486,58				
33	РЕПУБЛИК				20084	65813	8138	0	гз	зпио	0			**1223,84**	17553.52			
														4,32				
34	РЕПУБЛИК				20084	65904	8139	0	гз	гнз				**159,28**	17553.52			
														2606,48				
35	ПЕТКО СТ	ПРИ	ПО	1	20084	33002	8140	0	гз	гиз	0			**37,26**	17553.52			
														308,65				
	САШО СТ	ПРИ	ПО	1														
36	ВАЛЕНТИН	ПРИ	БО	170	20084	16014	8141	1	гз	гиз	0			**47,42**	17553.52			Т
														299,7				
37	РЕПУБЛИК				20084	66115	8141	3	гз	зпио				**4,66**	17553.52			
														0				
38	СТЕВАНОС	ПРИ	Д.М	2	20084	2929	8209	0		ДВОР	0			**22,97**	17553.52			
														311,46				
39	АНГЕЛ КО	ПРИ	САІ	5	20084	34048	8210	0	гз	гиз				**21,6**	17553.52			
														301,92				
40	МАРИЈА С	ПРИ	САІ	3	20084	67252	8211	1	гз	гиз	0			**11,12**	17553.52			
														284,68				
41	АНГЕЛ КО	ПРИ	САІ	5	20084	67251	8211	2	гз	гнз	0			**1,52**	17553.52			
														25,99				
42	РИСТЕСКА	ПРИ	ПО	7	20084	37756	8212	0		гиз				**2,46**	17553.52			
														328,74				
	РИСТЕСКИ	ПРИ	ПО	7														
43	РЕПУБЛИК				20084	42673	8214	2	гз	гнз	0			**11,26**	17553.52			
														2,96				
44	ЖАРКО ТС	ПРИ	САІ	13	20084	57340	8215	0	гз	гиз	0			**441,6**	17553.52			П
														895,26				
	РЕПУБЛИК																	
45	РЕПУБЛИК	ПРИ			20084	59707	8216	3	гз	гиз				**181,66**	17553.52			
														169,28				
46	РЕПУБЛИК				20084	42063	8218	1	гз	гиз				**159,18**	17553.52			
														2686,24				
47	РЕПУБЛИК				20084	54900	8301	0	гз	гиз	0			**106,35**	17553.52			П
														1601,23				
48	ЈОРДАНЧО	ПРИ	ИЛ	41	20084	64926	8309	0	зз	н	1			**1507,22**	17553.52			П
														1565,05				
	МАРИЈА С	ПРИ	ПА	21														
	СЛОБОДА	ПРИ	СТ.	22														
	СТОЈАН К	ПРИ	ЈОС	84														
49	РЕПУБЛИК				20084	15448	8322	0	гз	гиз	1			**0,13**	17553.52			П
														429,71				
50	БЛАЖЕ М	ПРИ	ЈОС	102	20084	32241	8323	0	гз	гнз	1			**34,22**	17553.52			
														529,78				
51	РЕПУБЛИК	ПРИ			20084	42335	8324	2	зз	н	1			**149,91**	17553.52			
														56,47				
52	РЕПУБЛИК				20084	61430	8664	0	гз	гиз				**0,18**	17553.52			
														4092,5				
53	ИГОР НЕД	ПРИ	ЈОС	220	20084	4566	8682	1		дм	0			**1,94**	17553.52			П
														305,97				
54	РЕПУБЛИК				20084	53036	8682	2	гз	гиз	0			**111,47**	17553.52			П
														35,87				
55	ГОРДАНА	ПРИ	БО	195	20084	63537	8683	1	гз	гиз				**0,44**	17553.52			
														356,42				
	ПЕЦО ДИМ	ПРИ	ЈОС	222														
56	РЕПУБЛИК				20084	4567	8683	2	гз	гнз				**136,72**	17553.52			
														9,92				
57	ЈАНЕ БЛАГ	ПРИ	ЈОС	162	20084	4645	8689	1	гз	гиз				**11,08**	17553.52			
														405,76				

	КРСТЕ БЛА	ПРИ	ЈОС	162														
58	РЕПУБЛИК				20084	65093	8689	2	гз	гнз				1,54	17553.52			
														53,7				
59	БОРИС ДИ				20084	18184	8690	0	гз	гнз	2			193,2	17553.52			
														50,01				
60	БРАНКО БА				20084	66061	8694	1	гз	гиз	0			0,34	17553.52			
														357,14				
	ЈАНЕ БЛАГ	ПРИ	ЈОС	162														
	КРСТЕ БЛА	ПРИ	ЈОС	162														
	МИТО БЛА	СРБ																
61	РЕПУБЛИК				20084	65919	8694	2	гз	гнз	0			183,31	17553.52			
														76,42				
62	БРАНКО БА				20084	66061	8694	3	гз	гнз	0			0	17553.52			
														920,47				
	ЈАНЕ БЛАГ	ПРИ	ЈОС	162														
	КРСТЕ БЛА	ПРИ	ЈОС	162														
	МИТО БЛА	СРБ																
63	РЕПУБЛИК				20084	4646	8694	4	гз	гиз	0			751,98	17553.52			
														2,01				
64	РЕПУБЛИК				20084	61285	8695	1	зз	н	2			541,27	17553.52			П
														1382,04				
65	РЕПУБЛИК				20084	65101	8695	2	гз	гнз				0,29	17553.52			П
														242,77				
66	РЕПУБЛИК				20084	7630	8698	0	гз	гиз	0			1,2	17553.52			П
														331,42				
67	МЕНДЕ АЦ	ПРИ	МС	339	20084	35256	8703	1		НИВА	2			6,93	17553.52			
														463,41				
68	РЕПУБЛИК				20084	65101	8703	2	гз	гнз				14,5	17553.52			
														83,9				
69	РЕПУБЛИК				20084	65101	8704	0	гз	гнз				1287,92	17553.52			
														221,54				
70	РЕПУБЛИК	ПРИ			20084	56608	8705	5	зз	н	2			231,21	17553.52			
														638,28				
71	КОЧОСКИ	ПРИ	ПЕ	58	20084	33337	8706	0		НИВА	2			9,36	17553.52			
														353,9				
													Меѓуз	17553,53				
										ВКУПНО				17553,53				

Проектниот опфат кој е предмет на изработка на Урбанистички проект за инфраструктура за улицата „Победа“ (од вкрстување со улица „Генерал Васко Карангелески“ до улица „Александар Македонски“), општина Прилеп, е во опфат на донесени ДУП-ови, согласно доставените податоци од страна на ЛС Општина Прилеп со бр.10-171/2 од 31.01.2024 година, меѓутоа Согласно Законот за урбанистичко планирање „Сл. Весник на РС Македонија“ бр.32/20 и 111/23, ако Деталниот урбанистички план не е усогласен со Генералниот урбанистички план, не може да се применува.

Површината која го опфаќа проектниот опфат е постоен земјен пат во дел од трасата со неоформен профил. Земјениот пат се протега измеѓу две улици со асфалтиран коловоз со должина од околу 1066,6м’. Останатиот дел од проектниот опфат го зафаќаат површини со катастарска култура нива, река, градежно неизградено земјиште и градежно изградено земјиште.

Профилот на улица „Победа“ формиран со ГУП е собирна улица С16 - Профил14,0м – 2,0м тротоар + 1,5м велосипедска патека + 7,0м коловоз (2х3,5м) + 1,5м велосипедска патека + 2,0м тротоар.

Водовод

Согласно информациите добиени од ЈКП „Водовод и канализација“ Прилеп преку системот е –урбанизам, во проектниот опфат има водоводна инсталација и истата е нанесена во графичките прилози.

Канализација

Согласно информациите добиени од ЈКП „Водовод и канализација“ Прилеп преку системот е-урбанизам, во проектниот опфат има канализациона инфраструктура во нивна надлежност и истата е нанесена во графичките прилози.

Електрика

Снабдувањето со електрична енергија на разгледаниот простор на проектниот опфат ќе се врши преку поврзување на постојната електрична мрежа. Спрема податоците добиени од Електродистрибуција дооел Скопје со бр.10-25/7-122 од 23.03.2023г. низ проектниот опфат поминуваат ЕЕ инсталациии во сопственост на ЕВН. Во графичките прилизи нанесени се трасите на истите.

Спрема податоците добиени од МЕПСО со бр.11-1933/1 од 28.03.2023година проектниот опфат не се пресекува со ЕЕ објекти во соспственост на АД МЕПСО.

Во рамките на опфтатот на кружниот тек има проектирано електрична подземна мрежа. На оваа траса, со оглед на тоа што се работи за улица која треба да се пробие, не постојат електрични столбови за осветлување на сообраќајницата, така што ќе треба да се предвиди нова електрична мрежа за снабдување на електрично осветлување. Комплетното новопроектирано осветлување на улицата заедно со мостот кај реката е предвидено да се напојува од најблиската точка од н.н. мрежа од која имаме расположива снага. Ова приклучно место треба да се одобри од страна на надлежното дистрибутивно претпријатие - ЕВН КЕЦ Прилеп.

Поврзувањето од постојната н.н. мрежа до првиот столб и од него меѓу столбовите ќе се постави кабел NAYY-A 4x25мм2.

Кабелот ќе се постави во земјен ров 0,8 м. x 0,4 м., каде ќе се постават гал шитници за механичка заштита на кабелот и ПВЦ позор трака.

Светилките ќе се монираат на челичнипоцинкувани столбови со висина H=10м. кои ќе се монтираат на бетонски фундамент со димензии 1000 x 1000 x 1200 мм.

На местата каде кабелот поминува под улица, кабелот да се вовлече во пластични цевки Ф110 заради негова механичка заштита.

Да се предвидаат нови ел.столбови со еднокраки,двокраки и трокраки лири и програмабилни -ЛЕД светилки за осветлување и на раскрсниците во според потребното ниво на осветленост и светлотехнички прописи за ваков на објект. Новопроектираните столбови да бидат со висина од 10м и да се метални осумаголни топлопицинкувани столбови кои овозможуваат подолг век на траење.

Светилките да се изведени со ЛЕД светилка 100W, флукс 13000lm имаат можност за предпрограмирање на 4 индивидуални режими на работа во зависност од моментот на вклучување, со можност секоја да работи самостојно без централно управување. Светилките имаат вградена функцијата virtual midnight, за автоматско вклучување и подесување на режимите на работа во зависност од промената на денот и ноќта. Усмерувањето на светлината во светилките ке се врши со специфични ЛЕД рефлекторски модули со посребрен алуминиум за да се избегне блескотење во видливото поле на возачите.

Во делот на улицата која поминува под надвозник, за осветлување на патната подлога се предвидени рефлектори со еквивалентни рефлекторси ЛЕД модули за мало блескотење.

Телекомуникациона мрежа

Телекомуникационата мрежа е значаен фактор во развојот на општествениот стандард, со можноста за брзо ширење на секаков вид на информации.

Според податоците добиени од А1 со бр.11-1739/1 од 23.03.2023год. во проектниот опфат има нивни постојни инсталации и истите се нанесени во графичките прилози.

Според податоците добиени од Македонски Телеком ад Скопје со бр.50812 од 24.03.2023 во проектниот опфат има изведена текомуникациона мрежа и истата е нанесена во графичкиот прилог.

3. ОПИС И ОБРАЗЛОЖЕНИЕ НА ПРОЕКТНИОТ КОНЦЕПТ НА УРБАНИСТИЧКО РЕШЕНИЕ

Предмет на овој Урбанистички проект е изградба на ул.„Победа“ (од вкрстување со улица „Генерал Васко Карангелески“ до улица „Александар Македонски“), општина Прилеп. Проектниот опфат е со следните координати:

во точка X=7548284.8587 Y=4578751.7207
во точка X=7548291.9494 Y=4578745.3660
во точка X=7548317.4522 Y=4578774.0674
во точка X=7548308.6548 Y=4578781.3690
испакнат дел -0.4546
центар X=7548299.2963 Y=4578788.8802
радиус 12.0000
почетен агол321.2490
краен агол 223.4569
во точка X=7548290.5856 Y=4578780.6265
испакнат дел 0.0598
центар X=7548105.8152 Y=4578572.1845
радиус 278.5466
почетен агол 48.4451
краен агол 62.1418
во точка X=7548235.9757 Y=4578818.4494
испакнат дел -0.5593
центар X=7548239.2539 Y=4578827.8968
радиус 10.0000
почетен агол 250.8636
краен агол 133.9842
во точка X=7548232.3093 Y=4578835.0922
во точка X=7548222.0562 Y=4578837.7607
испакнат дел -0.0070
центар X=7548045.3425 Y=4579095.3689
радиус 312.3936
почетен агол 304.4493
испакнат дел -0.0162
центар X=7548045.3404 Y=4579095.3726
радиус 281.3978
почетен агол 302.1578
краен агол 298.4350
во точка X=7548179.3312 Y=4578847.9233
испакнат дел -0.2423
центар X=7548174.5696 Y=4578856.7168
радиус 10.0000
почетен агол 302.8350
во точка X=7548214.7292 Y=4578832.8849
испакнат дел -0.2372
центар X=7548209.3070 Y=4578841.2872
радиус 10.0000
почетен агол 302.8350
краен агол 249.4548
во точка X=7548205.7975 Y=4578831.9233
испакнат дел-0.0017
центар X=7548312.6507 Y=4579117.0292
радиус 304.4717
почетен агол 249.4548
краен агол 249.0564
во точка X=7548203.8178 Y=4578832.6731
испакнат дел -0.3209
центар X=7548206.7060 Y=4578842.2469
радиус 10.0000
почетен агол 253.2122
краен агол 182.0532
во точка X=7548196.7125 Y=4578841.8887
испакнат дел -0.2878
центар X=7548206.7060 Y=4578842.2469
радиус 10.0000
почетен агол 182.0532
краен агол 117.8306
во точка X=7548202.0374 Y=4578851.0902
во точка X=7548195.1152 Y=4578857.1454
почетен агол 298.4350
краен агол 243.9435
во точка X=7548170.1770 Y=4578847.7332
во точка X=7548136.2267 Y=4578864.3334
во точка X=7548108.8487 Y=4578880.2388
испакнат дел 0.0159
центар X=7547713.9832 Y=4578358.9554
радиус 653.9535
почетен агол 52.8565

краен агол 56.4991
во точка X=7548074.9324 Y=4578904.2725
испакнат дел -0.0358
центар X=7548323.0366 Y=4579246.6580
во точка X=7548025.0343 Y=4578946.6682
испакнат дел -0.4057
центар X=7548033.4089 Y=4578955.2628
радиус 12.0000
почетен агол 225.7426
краен агол 137.4094
во точка X=7548024.5744 Y=4578963.3838
во точка X=7548018.3408 Y=4578971.3791
испакнат дел -0.4346
центар X=7548009.5063 Y=4578979.5001
радиус 12.0000
почетен агол 317.4094
краен агол 223.4558
во точка X=7548000.7955 Y=4578971.2466
испакнат дел 0.0116
центар X=7547524.2467 Y=4578627.5343
радиус 579.8332
почетен агол 50.5977
краен агол 53.2626
во точка X=7547871.0733 Y=4579092.2039
во точка X=7547862.8065 Y=4579098.3742
испакнат дел -0.4451
центар X=7547871.7787 Y=4579110.3949
радиус 15.0000
почетен агол 233.2626
краен агол 137.2941
во точка X=7547860.7560 Y=4579120.5685
во точка X=7547850.2643 Y=4579123.9451
испакнат дел -0.3778
центар X=7547839.2416 Y=4579134.1187
радиус 15.0000
почетен агол 317.2941
краен агол 234.5012
во точка X=7547830.5313 Y=4579121.9068
во точка X=7547825.1729 Y=4579125.7287
испакнат дел 0.0274
центар X=7547263.4458 Y=4578323.7339
радиус 979.1492
почетен агол 54.9921
краен агол 61.2733
во точка X=7547734.0570 Y=4579182.3712
во точка X=7547715.6135 Y=4579192.7410
во точка X=7547682.5879 Y=4579211.4241
во точка X=7547666.9231 Y=4579220.3448
радиус 12.0000
почетен агол 142.0345
краен агол 56.0769
во точка X=7547447.7087 Y=4579346.7710
во точка X=7547497.4413 Y=4579313.3230
во точка X=7547553.4753 Y=4579274.0884
во точка X=7547576.1610 Y=4579258.1163
испакнат дел 0.0333
центар X=7547723.5547 Y=4579460.1063
радиус 250.0497
почетен агол 233.8815
краен агол 241.5177
во точка X=7547604.3093 Y=4579240.3214
во точка X=7547617.6684 Y=4579232.5697
во точка X=7547623.9162 Y=4579228.8286
во точка X=7547693.3001 Y=4579189.2607
радиус 422.8280
почетен агол 234.0716
краен агол 225.8671
во точка X=7548028.6108 Y=4578943.1832
во точка X=7547996.6856 Y=4578975.5842
испакнат дел 0.0228
центар X=7547418.7614 Y=4578474.1492
радиус 765.1362
почетен агол 40.9465
краен агол 46.1676
во точка X=7547948.6574 Y=4579026.0945
испакнат дел 0.0222
центар X=7547364.5463 Y=4578417.6782
радиус 843.4194
почетен агол 46.1676
краен агол 51.2639
во точка X=7547892.3022 Y=4579075.5763

во точка X=7547631.2727 Y=4579240.7480
во точка X=7547628.3076 Y=4579242.5021
испакнат дел -0.4543
центар X=7547634.4178 Y=4579252.8300
радиус 12.0000
почетен агол 239.3906
краен агол 141.6595
во точка X=7547625.0058 Y=4579260.2740
во точка X=7547614.4158 Y=4579263.0047
испакнат дел -0.3860
центар X=7547605.0038 Y=4579270.4487
радиус 12.0000
почетен агол 321.6595
краен агол 237.2245
во точка X=7547598.5076 Y=4579260.3591
во точка X=7547584.3190 Y=4579269.4944
во точка X=7547561.5201 Y=4579285.5462
во точка X=7547505.3636 Y=4579324.8666
во точка X=7547457.7443 Y=4579356.8933
испакнат дел -0.4365
центар X=7547464.4413 Y=4579366.8508
радиус 12.0000
почетен агол 236.0769
краен агол 141.7589
во точка X=7547455.0163 Y=4579374.2784
во точка X=7547446.7790 Y=4579380.7687
во точка X=7547422.4708 Y=4579349.6270
во точка X=7547431.5512 Y=4579344.1958
испакнат дел -0.3937
центар X=7547441.0118 Y=4579336.8136
испакнат дел -0.5503
центар X=7547688.8742 Y=4579180.2934
радиус 10.0000
почетен агол 63.7312
краен агол 308.4353
во точка X=7547695.0906 Y=4579172.4603
во точка X=7547707.0715 Y=4579167.5729
во точка X=7547710.4436 Y=4579171.0455
испакнат дел -0.3403
центар X=7547717.6176 Y=4579164.0789
радиус 10.0000
почетен агол 135.8407
краен агол 60.6716
во точка X=7547722.5158 Y=4579172.7972
во точка X=7547727.2073 Y=4579170.1614
испакнат дел -0.0412

центар X=7547166.7089 Y=4578171.0551
радиус 1145.5879
почетен агол 60.7076
краен агол 51.2639
во точка X=7547883.5419 Y=4579064.6558
испакнат дел -0.0222
центар X=7547364.5463 Y=4578417.6782
радиус 829.4194
почетен агол 51.2639
краен агол 46.1676
во точка X=7547938.9617 Y=4579015.9953
испакнат дел -0.0228
центар X=7547418.7614 Y=4578474.1492
радиус 751.1362
радиус 639.9535
почетен агол 56.5352
краен агол 52.8012
во точка X=7548100.8880 Y=4578868.7054
во точка X=7548115.2200 Y=4578860.0480
во точка X=7548129.8338 Y=4578851.8753
испакнат дел -0.0045
центар X=7547880.2006 Y=4578329.3727
радиус 579.0732
почетен агол 64.4632
краен агол 63.4238
во точка X=7548139.2711 Y=4578847.2609
испакнат дел -0.6160
центар X=7548134.6930 Y=4578838.1625
радиус 10.1852
почетен агол 63.2894
краен агол 296.7513
во точка X=7548139.2775 Y=4578829.0674
во точка X=7548139.2775 Y=4578829.0674
во точка X=7548143.6161 Y=4578821.1822
испакнат дел -0.0180
центар X=7548187.3500 Y=4578741.6970
радиус 90.7224
почетен агол 118.8202
краен агол 114.6868
во точка X=7548149.4591 Y=4578824.1278
во точка X=7548164.0260 Y=4578830.9552
испакнат дел -0.2303
центар X=7548168.3452 Y=4578821.5446
радиус 10.3545
почетен агол 118.8202
краен агол 114.6868
во точка X=7548149.4591 Y=4578824.1278
во точка X=7548164.0260 Y=4578830.9552
испакнат дел -0.2303
центар X=7548168.3452 Y=4578821.5446
радиус 10.3545
почетен агол 114.6537
краен агол 62.7860
во точка X=7548173.0805 Y=4578830.7529
во точка X=7548173.6970 Y=4578830.4088
во точка X=7548174.3134 Y=4578830.1240
испакнат дел -0.0189
центар X=7548166.5775 Y=4578812.1502
радиус 19.5679
почетен агол 66.7129
краен агол 62.3889
во точка X=7548175.6466 Y=4578829.4896
испакнат дел -0.6611
центар X=7548170.9228 Y=4578820.7609
почетен агол 46.1676
краен агол 40.9475
во точка X=7547986.1024 Y=4578966.4192
во точка X=7547988.0644 Y=4578964.1493
во точка X=7547990.5472 Y=4578961.5200
во точка X=7548003.4490 Y=4578948.2748
испакнат дел 0.0381
центар X=7548398.0792 Y=4579335.6001
радиус 552.9502
почетен агол 224.4648
краен агол 233.2026
во точка X=7548066.8688 Y=4578892.8207
испакнат дел -0.0163
центар X=7547713.9832 Y=4578358.9554
почетен агол 114.6537
краен агол 62.7860
во точка X=7548173.0805 Y=4578830.7529
во точка X=7548173.6970 Y=4578830.4088
во точка X=7548174.3134 Y=4578830.1240
испакнат дел -0.0189
центар X=7548166.5775 Y=4578812.1502
радиус 19.5679
почетен агол 66.7129
краен агол 62.3889
во точка X=7548100.8880 Y=4578868.7054
во точка X=7548115.2200 Y=4578860.0480
во точка X=7548129.8338 Y=4578851.8753
испакнат дел -0.0045
центар X=7547880.2006 Y=4578329.3727
радиус 579.0732
почетен агол 64.4632
краен агол 63.4238
во точка X=7548139.2711 Y=4578847.2609
испакнат дел -0.6160
центар X=7548134.6930 Y=4578838.1625
радиус 10.1852
почетен агол 63.2894
краен агол 296.7513
во точка X=7548139.2775 Y=4578829.0674
во точка X=7548139.2775 Y=4578829.0674
во точка X=7548143.6161 Y=4578821.1822
испакнат дел -0.0180
центар X=7548187.3500 Y=4578741.6970
радиус 90.7224
радиус 9.9250
почетен агол 61.5785
краен агол 287.7116
во точка X=7548173.9422 Y=4578811.3063
во точка X=7548177.7617 Y=4578803.1570
во точка X=7548202.6882 Y=4578814.8400
испакнат дел -0.2149
центар X=7548206.9321 Y=4578805.7852
радиус 10.0000
почетен агол 115.1123
краен агол 66.5938
во точка X=7548210.9046 Y=4578814.9623
испакнат дел -0.0822
центар X=7548105.8168 Y=4578572.1866
радиус 264.5439
почетен агол 66.5942
краен агол 47.7864
во точка X=7548283.5630 Y=4578768.1197
испакна дел -0.3966
центар X=7548275.5002 Y=4578759.2320

радиус 12.0000 краен агол 321.2490
почетен агол 47.7864

Намената на опфатот кој е предмет на овој Урбанистички проект е група на класи на намена Е1 – сообраќајна инфраструктура, Е1.1 – примарни и секундарни улични мрежи во населени места.

Проектни елементи на улицата:

Предмет на разработка на овој УП е собирна улица С16 преземена од ГУП

Профил14,0м – 2,0м тротоар + 1,5м велосипедска патека + 7,0м коловоз (2х3,5м) + 1,5м велосипедска патека + 2,0м тротоар.

Должината на трасата е околу 1066,6м' и истата започнува од крстосница на ул.“Победа“ со улица „Генерал Васко Карангелески“ до крстосница со ул.„Александар Македонски“.

Во приложената табелата се прикажани нумеричките податоци за опфатот.

НУМЕРИЧКИ ПОКАЗАТЕЛИ НА УРБАНИСТИЧКИТЕ ПАРАМЕТРИ ЗА ПРОЕКТНИОТ ОПФАТ			
РЕДЕН БРОЈ	**КЛАСА НА НАМЕНА**	**ПОВРШИНА ($М^2$)**	**ПРОЦЕНТ (%)**
1	Е1-ИНФРАСТРУКТУРНИ ВОДОВИ Е1.1 -примарни и секундарни улични мрежи во населени места	**17553,53**	**100,00%**

4. ДЕТАЛНИ УСЛОВИ ЗА ПРОЕКТИРАЊЕ И ГРАДЕЊЕ

Со условите за проектирање и градење се дефинира проектниот опфат за да се реализира во целост според важечката законска регулатива Законот за урбанистичко планирање (Сл.весник на РС Македонија бр.32/20, 111/23 и Правилник за урбанистичко планирање (Сл.весник на РС Македонија бр. 225/20, 219/21, 104/22 и 99/23).

- Намена: Е1.1-примарни и секундарни улични мрежи во населени места
- Површина на проектниот опфат .....17553,53 $м^2$
- Профил на сообраќајниците: С16 – Профил 14,0м – 2,0м тротоар + 1,5м велосипедска патека + 7,0м коловоз (2х3,5м) + 1,5м велосипедска патека + 2,0м тротоар.

НУМЕРИЧКИ ПОКАЗАТЕЛИ НА УРБАНИСТИЧКИТЕ ПАРАМЕТРИ ЗА ПРОЕКТНИОТ ОПФАТ		
	ПОВРШИНА (М2)	ПРОЦЕНТ (%)
Коловоз	9829,95	56%
Тротоари	4892,67	27,87%
Велосипедски патеки	2830,91	16,13%
Површина на проектен опфат	17553,53	100,00%

Со условите за проектирање и градење се дефинира проектниот опфат, за да се реализира во целост според важечката законска регулатива Законот за урбанистичко планирање (Сл.весник на РС Македонија бр.32/20, 111/23 и Правилник за урбанистичко планирање (Сл.весник на РС Македонија бр.225/20, 219/21, 104/22 и 99/23). Намената на опфатот 1-ва фаза е група на класи на намена Е1-сообраќајна инфраструктура, Е1.1 – примарни и секундарни улични мрежи во населени места.

За сите неискажани работи во овие услови важат одредбите од Законот за урбанистичко планирање (Сл.Весник на РС Македонија бр. 32/20 и 111/23) и Правилникот за урбанистичко планирање (Сл.Весник на РС Македонија бр. 225/20, 219/21, 104/22 и 99/23).

Од аспект на запазување на основните барања за градбите дадени во член 3,4,5,6,7,8,9,10 и 11 од Законот за градење (Сл. Весник на Р. Македонија бр. 130/09, 124/10, 18/11, 36/11, 54/11, 13/12, 144/12, 25/13, 79/13, 137/13, 163/13, 27/14, 28/14, 42/14, 115/14, 149/14, 187/14, 44/15, 129/15, 217/15, 226/15, 39/16, 64/18, 168/18, 244/19, 18/20 и 279/20) при изработката на Основниот проект со сите фази и елаборати, истите целосно да бидат вградени во техничката документација.

Проектот за инфраструктура не се парцелизира затоа што се работи за земјиште за општа употреба со намена Е1 (инфраструктурни водови). При реализација на проектот да се почитуваат техничките прописи за градба на линиски објекти со целосна примена на средствата за означување и обележување на градежните работи на јавни површини. Водењето и преминувањето на новите инсталции покрај и преку постојни инсталации да биде согласно техничките прописи. Со оваа проектна документација, линијата на проектниот опфат во графичкиот дел е обележана со: прекината црвена линија, како линија врза база на која со формира површината на опфатот за проектот за инфраструктура. Линискиот смисол на границата на проектниот опфат за инфрастуктурата во графичкиот дел од проектот за инфраструктура, претставува ортогонална проекција на пресек на вертикалната рамнина со површината на теренот која се протега над и под котата на теренот. Растојанијата при вкрстувањето како и хоризонталните растојанија од постојната комунална инфраструктура се предвидуваат согласно техничките прописи, односно усогласено со јавните претпријатија надлежни за комуналната инфраструктура. Сите услови за реализација на просторот во рамки на проектниот опфат да бидат во согласност со Правилникот за урбанистичко планирање (Сл. Весник на РСМ бр. 225/20, 219/21, 104/22 и 99/23).

5. МЕРКИ ЗА ЗАШТИТА

Мерки за заштита на животната средина

Заштитата и унапредувањето на животната средина е темелна вредност на Уставот на Р. Македонија (член 8) и е регулирана со Законот за животна средина (Сл. Весник на Р. Македонија бр. 53/05, 81/05, 24/07, 159/08, 83/09, 47/10, 124/10, 51/11, 123/12, 93/13, 187/13, 42/14, 44/15, 129/15, 192/15, 39/16 и 99/18) и подзаконските акти кои се однесуваат на предметната проблематика (Уредба за стратегиите, плановите и програмите, вклучувајќи ги и промените на тие стратегии, планови и програми, за кои задолжително се спроведува постапка за оцена на влијанието врз животната средина и здравјето на луѓето (точка 13, Сл. весник на Р.М. бр.153/07).

Планските и проектните решенија, покрај другите фактори суштествени при дефинирање на Плановите односно проектите произлегуваат и од факторот - заштита и унапредување на животната средина. Превентивната заштита на животната средина претставува еден од елементите на развој и појдовна основа за глобално управување со животната средина, засновано врз принципите на одржлив развој.

На заштитата и унапредувањето на квалитетот и состојбата на медиумите на животната средина: почвата, водата, воздухот, на областите на животната средина, на биолошката разновидност и другите природни богатства, како и на заштитата на озонската обвивка и заштитата од негативното влијание на човекот врз климатскиот систем покрај одредбите на законот за животна средина се применуваат и одредбите на законите за одделни медиуми и области на животната средина.

Заштитата на медиумите и одделните области на животната средина се постигнува преку превземање на мерки и активности кои се однесуваат на заштитата од штетни влијанија утврдени со законот за заштита на животната средина и посебните закони од:

-вршењето различни дејности;
-загадувачките супстанци и технологии;
-отпадот;
-бучавата и вибрациите;
-јонизирачкото и нејонизирачкото зрачење;

Заштитата и унапредувањето на животната средина е систем на мерки и активности (општествени, политички, социјални, економски, технички, образовни и др.) со кои се обезбедува поддршка и создавање услови за заштита од загадување, деградација и влијание на/врз медиумите и одделните области на животната средина (заштита од осиромашување на озонската обвивка, спречување на штетната бучава и вибрации; заштита од јонизирачко и од нејонизирачко зрачење, заштита од непријатна миризба и користење на депонирање на отпадоците и друг вид на заштита на животната средина).

Животната средина е простор со сите живи организми и природни богатства, односно природните и создадените вредности, нивните меѓусебни односи и вкупниот простор во кој живее човекот и во кој се сместени населбите, добрата во општа употреба, индустриските и другите објекти, вклучувајќи ги и медиумите и областите на животната средина.

Загадување на животната средина е емисија во воздухот, водата или почвата, која што може да биде штетна за квалитетот на животната средина, животот и здравјето на луѓето или, емисија од која што може да произлезе штета за имотот и која ги нарушува или влијае врз биолошката и

пределската разновидност и врз другите пропишани начини на користење на животната средина.

За реализација на системот за заштита на животната средина потребно е да се почитува следното:

-зачување на амбиенталните, есетските и рекреативните потенцијали на просторот;

-изградба на современа инфраструктура;

-селектирано и организирано депонирање на отпадот со контролиран транспортен систем во депонијата;

-озеленување на дворните површини со високо и ниско зеленило кои значително ќе придонесе за микроклимата на овој дел;

-заштита на планираните коридори наменети за енергетска инфраструктура од градба на објекти и друга инфраструктура;

-при преземањето активности или при вршењето дејности да се обезбеди висок степен на заштита на животната средина и на животот и здравјето на луѓето кои претстојуваат тука;

-загадувачот е должен да ги надомести трошоците за отстранување на опасноста од загадување на животната средина, да ги поднесе тршоците за санација и да плати правичен надомест за штетата причинета врз животната средина, како и да ја доведе животната средина, во најголема можна мерка, во состојба како пред оштетувањето.

Заштита на водата

Заштитата на водата се третира како превентивна заштита. Превентивната заштита на водата при подземно водење на инфраструктурните водови за водоснабдување и прифаќање на отпадните води, како подземни инсталации, се однесува во нивната монтажа, експлоатација, одржување и интервенција. Водовите да се постават во сé према техничките нормативи и стандарди кои ќе ја обезбедат нивната сигурност, безбедност и долготрајност во експлоатацијата, ракувањето и одржувањето. Изборот на материјалите да биде во согласност со важечките стандарди и нормативи и квалитетно, без хаварии и долготрајно со најмали замени и интервенции да го опслужуваат секој поединечен корисник.

Во однос на заштита на водите да се почитуваат одредбите од Законот за води за одржување на површинските води и крајбрежните земишта.

1. Заради заштита и одржување на природните и уредените речни корита и бреговите на водотеците, забрането е освен со дозвола или согласност, изградба на постројки објекти во заштитениот крајбрежен појас во широчина од 50м, зад линијата на допирање на педестгодишна вода кај нерегулирани водотеци, односно зад ножицата на насипот кај регулирани водотеци.

2. Заради заштита на коритата и бреговите на природните водотеци, езерата и акумулациите се забранува освен со дозвола или согласност издадена врз основа на закон:

- да се менува правецот на водотекот;
- да се врши градба или зафат кои што би имале негативно влијание коритата на водотеците кои го влошуваат режимот на течението на водите;
- да се сечат дрвја, грмушки и друга вегетација во речните корита и бреговите на водотеците, езерата и акумулациите;
- да се вади чакал, песок и камен од коритата и бреговите на површинските водни тела за да не дојде до влошување на постојниот режим на водите и се предизвикуваат процеси на ерозија или оневозможува користењето на водите;

• да се изгради брана, насип или слична препрека која би имала негативно влијание на протокот на водотекот;

• да се фрла отпаден материјал (комунален, индустриски и др.), земја, градежен шут, јаловина и сл.;

• да се вршат други активности со кои се оштетуваат речните корита и брегивите на водотеците, езерата и акумулациите.

3. Заради заштита и спречување на оштетување на водостопанските бјекти и постројки, се забранува да се изведуваат градби или да се вршат работи со кои се оштетуваат објектите и постројките;

4. Да се спроведат сите неопходни технички мерки за спречување на индиректно испуштање на масла и загадувачки материи и супстанции.

5. Пристапот до крајбрежниот појас на водотеците, езерата и акумулациите за спорт, рекреација и слични активности е слободен.

6.Потребно е да се предвиди механички и биолошки третман на отпадните води од населените места и стопански објекти, согласно Уредбата за категоризација на водотеците, езерата, акумулациите и подземните води и Уредбата за класификација на водите (Сл.весник на РМ бр.18/99).

Заштита на воздухот

Врз квалитетот на воздухот може да влијаат издувните гасови од лесни моторни возила, товарни возила и автобуси.

Сите идни корисници на просторот треба да го почитуваат особено - Закон за квалитетот на амбиенталниот воздух (Сл.весник на Р. Македонија бр. 67/04, бр.92/07, 35/10, 47/11, 59/12, 163/13 и 10/15).

Заштита од бука

Заштитата и унапредувањето на животната средина е регулирана со Законот за заштита од бучава во животната средина (Сл.весник на Р. Македонија бр. 79/2007, 124/2010, 47/11, 163/13, 146/15 и 151/20).

Мерки за заштита и спасување

Согласно член 53 од Законот за заштита и спасување (Сл.Весник на Р. Македонија бр. 36/04,49/04,86/08,124/10, 18/11,41/14, 129/15, 71/16, 106/16 и 83/18) задолжително се применуваат мерките за заштита и спасување. Планирањето на мерките за заштита и спасување во оваа фаза значи обезбедување на неопходните сообраќајни врски и функционирањето на сообраќајната и комуналната инфраструктура, со цел итно згрижување на загрозените луѓе, животни и материјалните добра. Во функција на уредувањето на просторот задолжително да се обезбедува следното:

- изградба на објекти отпорни на сеизмички дејства
- регулирање водотеци
- оневозможување на противпожарени пречки
- изградба на објекти за заштита и засолнување
- изградба на потребна инфраструктура

Мерки за заштита и спасување од урнатини

Заштитата и спасувањето од урнатини опфаќа превентивни и оперативни мерки. Превентивните мерки за заштита од уривање се активностите кои се планираат и спроведуваат со просторното и урбанистичко планирање и со примена на техничките нормативи при проектирање и изградба на објектите.

Оперативните мерки за спасување од урнатини се активностите за извидување на урнатините, пронаоѓање на затрупаните, осигурување на

конструкцијата на оштетените и поместените делови на објектите заради спречување на дополнително уривање, преземање на мерки за заштита од дополнителни опасности, извлекување на затрупаните, давање на прва медицинска помош и извлекување на материјалните добра.

Мерки за заштита и спасување од поплави

Заштитата и спасувањето од поплави опфаќа регулирање на водотеците, изградба на заштитни објекти, одржување и санирање на оштетените делови за заштитните објекти, набљудување и изведување на состојбите на водотеците и високите брани, заштитните објекти и околината, обележување на висинските коти на плавниот бран, навремено известување и тревожење на населението и материјалните добра од загрозеното подрачје, и сл.

Мерки за заштита и спасување од свлекување на земјиштето

Заштитата и спасувањето од свлекување на земјиштето опфаќа активности кои е потребно да се преземет пред отпочнување со проектирање на градбите. Потребно е да се изготви елаборат од извршени геомеханички, геолошки и хидролошки испитувања.

Мерки за заштита од пожар

Заштитата и спасувањето од пожари опфаќа мерки и активности од нормативен, оперативен, организационен, надзорен, технички, образовен, воспитен и пропаганден карактер.

Заштитата и спасувањето од пожари, експлозии и опасни материи се планира, организира и спроведува во сите средини, објекти и места со превентивни и оперативни мерки.

Превентивните мерки за заштита и спасувањето од пожари, експлозии и опасни материи, се активности кои се планираат и спроведуваат со просторното и урбанистичкото планирање и со примената на техничките нормативи при проектирање и изградба на објектите.

Оперативните мерки за заштита и спасување од пожари, експлозии и опасни материи се активности за откривање, спречување на ширење и гасење на пожари и експлозии, како и давање помош при отстранување на последиците предизвикани од пожари, експлозии и опасни материи.

Широчината, носивоста и проточноста на патиштата да овозможи пристап на противпожарните возила до секој објект и нивно интервенирање за време на гасењето на пожарите.

Извори за снабдување со вода, капацитет на водоводна мрежа, водоводните објекти (црпна станица, резервоари, бунари, ПП хидрантска мрежа и сл.) што би обезбедувале доволно количество вода за гасење пожари.

Од аспект на мерките за заштита од пожар, објектите што ќе се градат во проектниот опфат треба да се предвидуваат со материјали со добра огноотпорност, односно нивните конструктивни елементи да бидат изведени од АБ со висок степен на отпорност.

Мерки за обезбедување на пристапност за лица со инвалидност

Со изработување, донесување и спроведување на урбанистичките планови треба да се обезбедува надминување на урбаните бариери и обезбедување на функционалната пристапност и подвижност на земјиштето за општа употреба, јавните простори за сите граѓани, а особено за лицата со инвалидитет и на лицата со намалена подвижноат.

Надминувањето на урбаните бариери и обезбедување на пристапност и проодност на јавни простори подразбира утврдување на мерки и плански

одредби што се применуваат во процесот на изработување, донесување и спроведување на урбанистичките планови.

При спроведувањето на урбанистичките планови треба да се предвидат рампи на секој пешачки премин за совладување на денивелацијата меѓу тротоарот и коловозот.

Мерки за заштита на културно наследство

Во проектниот опфат кој е предмет на изработка на овај УП спрема податоците добиени од НУ Завод и Музеј – Прилеп не постои културно наследство, ниту добра за кои основано се претпоставува дека претставуваат културно наследство.

Доколку при градежните активности се наиде на остатоци со културна вредност (архитектонски или археолошки движни наоди), изведувачот на работите е должен да постапи во согласност со одредбите од член 65 од Законот за заштита на културното наследство (Сл.весник на Р. Македонија бр. 20/04, 71/04, 115/07, 18/11, 148/11, 23/13, 137/13, 164/13, 38/14, 44/14, 199/14, 104/15, 154/15, 192/15, 39/16 и 11/18):

1.Да го пријави откритието во смисла на членот 129 став(2) на овој закон;

2. Да ги запре работите и да го обезбеди наоѓалиштето од евентуално оштетување и уништување, како и од неовластен пристап и

3. Да ги зачува откриените предмети на местото и во состојбата во која се најдени.

(2) По исклучок од ставот (1) на овој член, ако предметите се ископани, односно изваденизаради нивна подобра заштита или со оглед на околностите, изведувачот на работите е должен:

1. Да ги предаде откриените предмети при нивното пријавување или тоа да го направи при идентификацијата восмисла на членот 66 на овој закон, а до предавањето да превземе мерки кои се нужни за да не пропаднат и да не се оштетат или да се отуѓат и

2. Да ги даде сите релевантни податоци воврска со местото и положбата на предметите во времето на откривањето и за околностите под кои тоа е направено.

Мерки за заштита на природното наследство

Заштитата на природата се уредува преку заштита на биолошката и пределската разновидност и заштита на природното наследство, во заштитени подрачја и надвор од заштитени подрачја.

Во современото планирање на просторот, задачите на заштитата на придодата се усмерени особено на активно уредување и заштитата на природата и животната средина, санирање на можните штети и повторно воспоставување на природната средина. Доколку при реализацијата на УП и уредувањето на просторот се дојде до одредени нови сознанија за природни реткости кои можат да бидат загрозени, потребно е да се преземат мерки за заштита согласно законот за заштита на природата (Сл. весник на Р. Македонија бр.67/04, 14/06, 84/07, 35/10, 47/11, 148/11, 59/12, 13/13, 163/13, 41/14, 146/15, 39/16, 63/16 и 113/18).

Изработил:

Овластен планер:
Маја Конеска Андрееска д.и.а.

ПОДАТОЦИ И ИНФОРМАЦИИ ОД ЧЛЕН 47 ОД ЗАКОНОТ ЗА УРБАНИСТИЧКО ПЛАНИРАЊЕ Сл.В на РСМ бр.32/20

ЕЛЕКТРОДИСТРИБУЦИЈА ДООЕЛ Скопје
Друштво за дистрибуција на електрична енергија
Бр. 10-25/7-122 од 23.03.2023
Скопје

Одговорно лице: Драган Николоски

Контакт телефон: 02 3205 300 – 41 308

Предмет: Издавање на податоци за електроенергетски објекти и инфраструктура од ЕЛЕКТРОДИСТРИБУЦИЈА ДООЕЛ, Скопје

Почитувани,
Во врска со Вашиот допис број 03-240/1 од 23.03.2023 година, со кој барате да Ви издадеме податоци за електроенергетски објекти и инфраструктура од ЕЛЕКТРОДИСТРИБУЦИЈА ДООЕЛ, Скопје за изработка на Урбанистички проект за инфраструктура за улица „Победа" – делница од крстосница со улица „Генерал Васко Карангелески" до улица „Александар Македонски" во Општина Прилеп, Ве известуваме дека во согласност со податоците од службената евиденција, располагаме со следните податоци:

☐ 110(35)kV Трафостаница
☐ 110kV Подземна мрежа
☐ 110kV Надземна мрежа
☐ 35kV Подземна мрежа
☐ 35kV Надземна мрежа
☐ 10(20)/0.4kV Трафостаница
☒ 10(20)kV Подземна мрежа
☐ 10(20)kV Надземна мрежа
☒ 0.4kV Подземна мрежа
☒ 0.4kV Надземна мрежа
☒ Друго Во доставениот плански опфат има и планиран 10кВ среднонапонски кабелски вод

Составен дел на овој одговор е и прилог – графички приказ (подлога во pdf и dwg формат со соодветно обележани леери) со вцртани електроенергетски објекти и инфраструктура според податоците од службената евиденција.
НАПОМЕНА: Податоците кои ви ги даваме се од наша службена евиденција и постои можност да има отстапување во точноста на координатите на електроенергетските објекти на терен. Задолжително да се изготви ажурирана геодетска подлога која треба точно да ги претставува положбените и висинските податоци за сите видливи природни и изградени објекти под и над површината на земјата во рамки на опфатот.
Препорачуваме при изработката на планската документација, а соодветно на типот на документација за која се бараат податоци, да се планираат (вцртаат) траси во тротоарите од двете страни, во кои би се положувале електроенергетски објекти од различни напонски нивоа и маркици за трансформаторски станици (согласно потребната потрошувачка). Премините преку пат да се предвидат да бидат согласно стандардите за премин на електроенергетска инфраструктура.

Задолжително да се предвиди заштитен појас на електроенергетските објекти согласно Мрежните правила за дистрибуција на електрична енергија

При постоење на подземна инфраструктура во дадениот опфат, потребно е да се обратите до најблискиот Корисничко Енерго Центар, за проценка дали е потребно присуство на стручен вработен на лице место при реализирањето на активностите во предметниот опфат.

Потврдата е од ограничено времетраење во рок од 3 месеци од датумот на нејзиното издавање.

Со почит,

Електродистрибуција ДООЕЛ Скопје
Оддел Мрежен Инженеринг

Датум: 24.03.2023

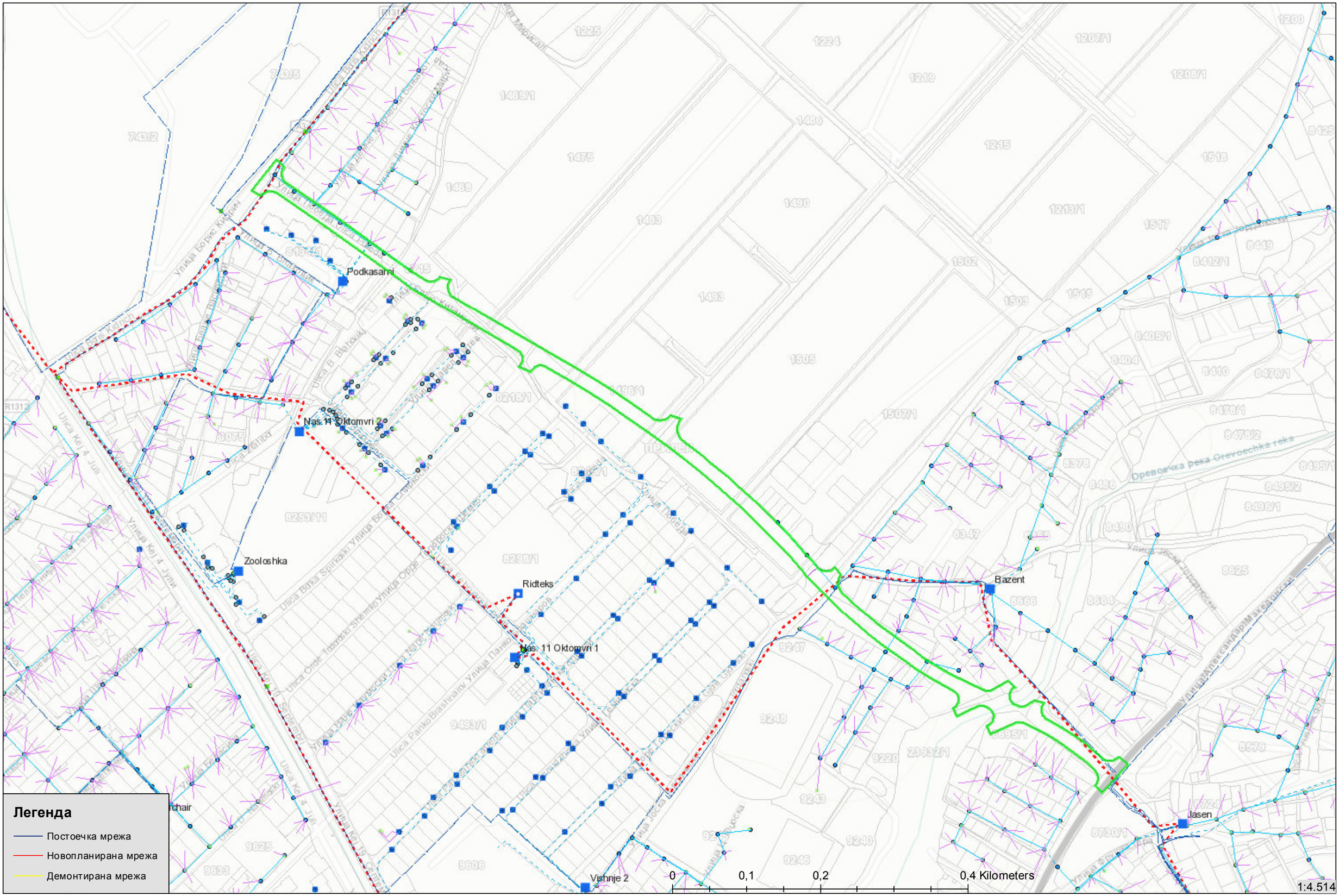

ЈАВНО КОМУНАЛНО ПРЕТПРИЈАТИЕ
“ВОДОВОД И КАНАЛИЗАЦИЈА “П Р И Л Е П
жиро сметка: 500000000432065 -Стопанска Банка А.Д.Битола
Ул.”А.Македонски” бб Прилеп “ Телефони:(048) 421-775,Факс (048) 424-925
e-mail: vodovodpp@ yahoo.com

==========

До

Јавно претпријатие за просторни и урбанистички планови - Прилеп
ул.„Прилепски бранители“ бр.1
7500 Прилеп

Предмет: Одговор на барање

Врз основа на Вашето барање, Ви ги доставуваме податоците, со кои што располагаме и истите се вцртани на приложената подлога а ќе Ви послужат при изработка на **Урбанистички проект за инфраструктура за улица „Победа“ – делница од крстосница со улица „Генерал Васко Карнѓелески“ до улица „Александар Македонски“**, во КО Прилеп, Општина Прилеп.

Прилог: Ситуации

28.03.2023
Прилеп

Ј.К.П. Водовод и канализација
Прилеп

Liljana Nikoloska

Digitally signed by Liljana Nikoloska
DN: cn=Liljana Nikoloska gn=Liljana c=MK o=JKP VODOVOD I KANALIZACIJA Prilep ou=JKP VODOVOD I KANALIZACIJA Prilep:4021003142266
Reason: I am the author of this document
Location:
Date: 2023-03-28 10:43+02:00

"ГПС Премер" ДООЕЛ

ул."11 Октомври"згр.2, локал 1и 2 Прилеп

КО ПРИЛЕП - дел

АЖУРИРАНА ГЕОДЕТСКА ПОДЛОГА

Размер 1: 10 000

Место и датум

Прилеп март 2023 година

Изготвил

Мартин Кедиоски

(име, презиме,потпис и печат)

"ГПС Премер" ДООЕЛ
ул."11 Октомври"згр.2, локал 1и 2 Прилеп

КО ПРИЛЕП - дел

АЖУРИРАНА ГЕОДЕТСКА ПОДЛОГА

Размер 1: 10 000

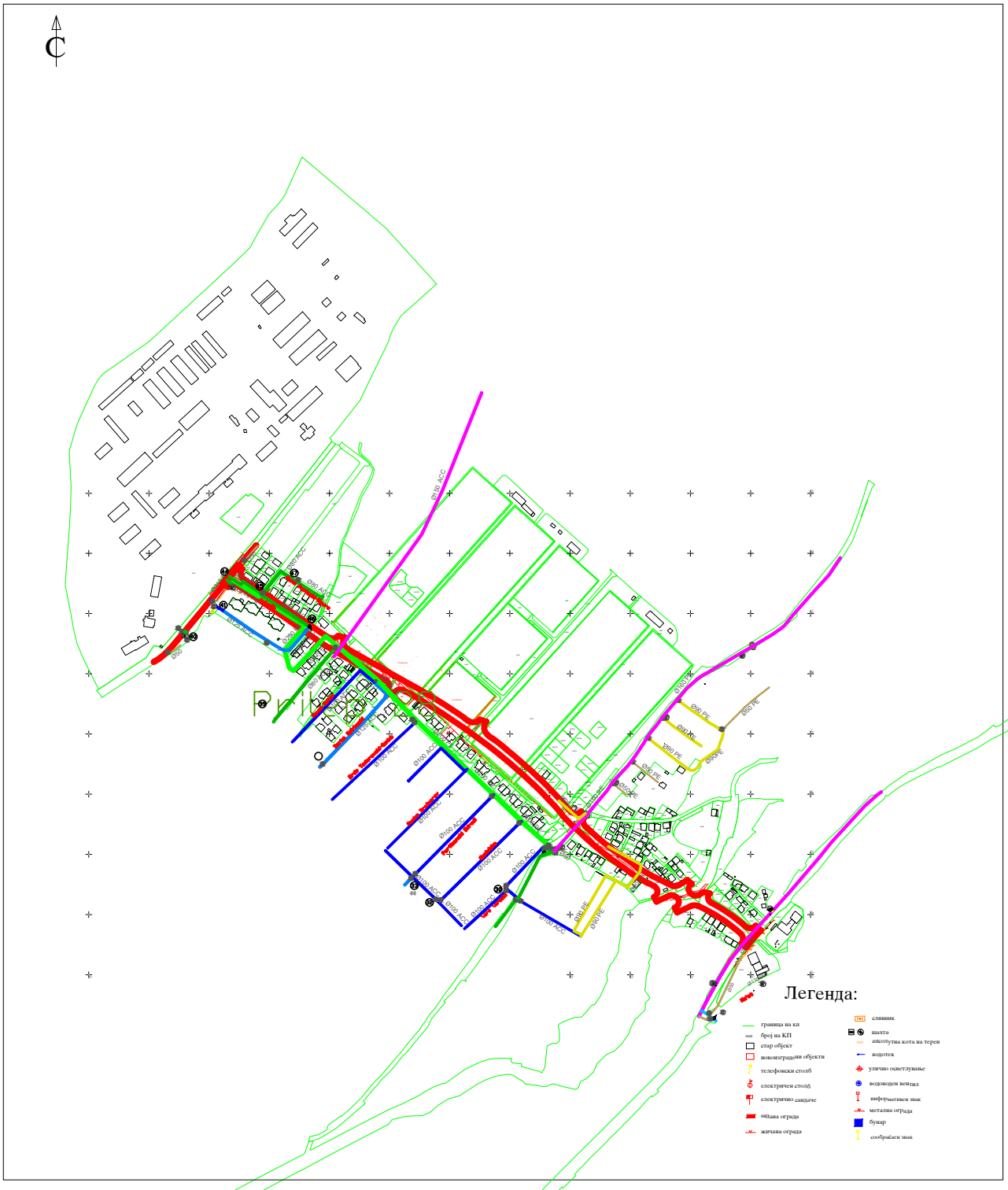

Место и датум

Прилеп март 2023 година

Изготвил

Мартин Кедиоски

(име, презиме,потпис и печат)

Македонски Телеком АД, Кеј 13-ти Ноември бр. 6, 1000 Скопје

Бр: 50812
Дата: 24.03.2023

До
ЈП за просторни и урбанистички планови
ул.Прилепски бранители бр.1 7500 ПРИЛЕП

Ваше упатување Барање на податоци и информации

Наше контакт лице Перо Ѓорѓески, Елизабета Манева

Телефон +389 70 200 736; +389 70 200 571

Во врска со Известување за планирани и постојни тк инсталации

Почитувани,

Во врска со Вашето Барање, добиено преку системот е-урбанизам, со кое што барате податоци и информации за изработка на Урбанистички проект за инфраструктура за улица „Победа“ – делница од крстосница со улица „Генерал Васко Карангелески“ до улица „Александар Македонски“ во Општина Прилеп, Ве известуваме дека во границите на планскиот опфат има постојна МКТ инфраструктура аплицирана на графичкиот прилог.

Напомена: Информациите содржани во овој документ се доверливи и тие се наменети за користење само од страна на примателот. Примателот е обврзан да превземе разумно ниво на грижа заради заштита на доверливите информации содржани во документот. Воедно, примателот е обврзан документот или било кој дел од неговата содржина да не го открива или дистрибуира на трети лица кои не се засегнати со актуелниот предмет, а заради спречување на можни злоупотреби.

Прилог: Информации во електронска форма прикачени во постапката.

Со почит,

Македонски Телеком АД Скопје

По овластување на

Директор на сектор за пристапни мрежи

Васко Најков

"ГПС Премер" ДООЕЛ
ул."11 Октомври"згр.2, локал 1и 2 Прилеп

КО ПРИЛЕП - дел

АЖУРИРАНА ГЕОДЕТСКА ПОДЛОГА

Размер 1: 10 000

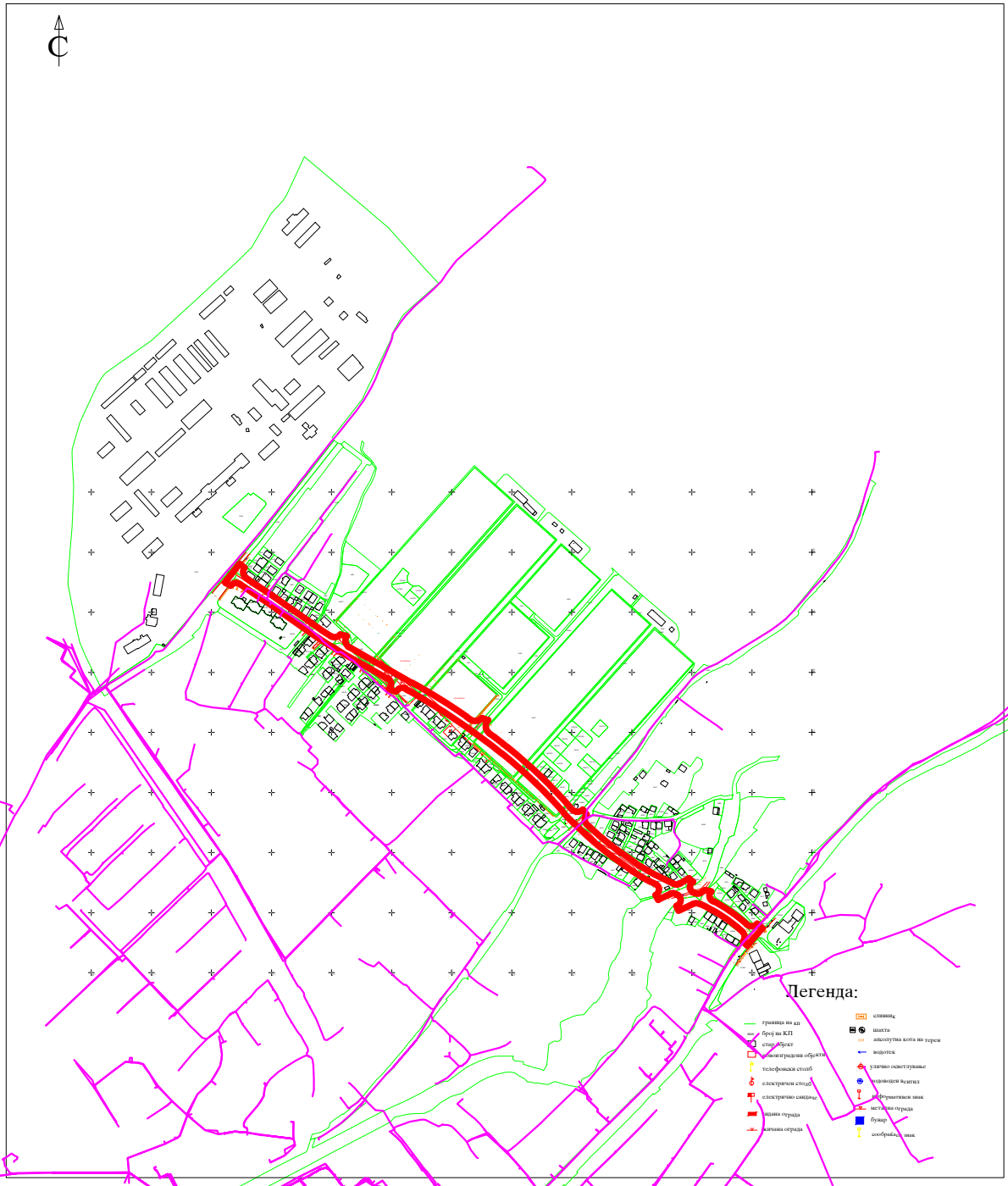

Место и датум
Прилеп март 2023 година

Изготвил
Мартин Кедиоски
(име, презиме,потпис и печат)

Република Северна Македонија
НАЦИОНАЛНА УСТАНОВА
ЗАВОД ЗА ЗАШТИТА НА СПОМЕНИЦИТЕ
НА КУЛТУРАТА И МУЗЕЈ-ПРИЛЕП
Бр. 09-117/2
28.03.2023 год.
ПРИЛЕП

До :

ЈП ПУП

ЈАВНО ПРЕТПРИЈАТИЕ ЗА ПРОСТОРНИ И УРБАНИСТИЧКИ ПЛАНОВИ - ПРИЛЕП

ПРИМЕНО:	30.03.2023		
Орг. ед.	Број	Прилог	Вредн.
03	240/2		

Предмет : Одговор на барање

Врз основа на Вашето Барање бр.02-240/1 од 23.03.2023 година со кое барате податоци за потребите при изработување и одобрување на Урбанистички проект за инфраструктура за улица Победа – делница од крстосница со улица Генерал Васко Карангелески до улица Александар Македонски Општина Прилеп, стручно лице на НУ Завод за заштита на спомениците на културата и Музеј - Прилеп изврши увид во рамки на наведениот опфат и го констатира следното:

1. Во предметниот опфат не се регистрирани остатоци од културно наследство.

Напомена : Согласно член 65 од Законот за заштита на култуно наследство докулку при градежните или други земјени активности се наиде на остатоци од културна вредност, инвеститорот е должен да ги запре активностите и да ја извести надлежната установа НУ Завод и Музеј – Прилеп за тоа, по што би се постапило според одредбите од Законот за заштита на културно наследство.

Изработил:
Конзерватор-археолог

Владимир Крстески
28.03.2023
Прилеп

в.д. директор
на НУ Завод и Музеј - Прилеп

Горанчо Цветкоски

Друштво за комуникациски услуги
А1 Македонија ДООЕЛ Скопје
Бр. 11-17391
23-03-2023
Скопје

До: Јавно претпријатие за просторни и урбанистички планови
ЈП за ПУП Прилеп (Планер)

Скопје, 23.03.2023 год.

Предмет: Податоци и информации

Почитувани,

Во врска со Вашето барање за доставување на податоци и информации од општини/институции поднесено преку системот Е-Урбанизам со број на постапка 50812 креирано на 23.03.2023 година и наслов 'Урбанистички проект за инфраструктура за улица „Победа" – делница од крстосница со улица „Генерал Васко Карангелески" до улица „Александар Македонски" во Општина Прилеп' доставено до А1 Македонија ДООЕЛ Скопје, Ве известуваме дека во предметното подрачје на опфатот кој е доставен до А1 Македонија ДООЕЛ Скопје, **имаме** постојни подземни/надземни инсталации.

Во прилог Ви доставуваме податоци за постојни подземни/надземни инсталации во електронска форма во DWG и PDF формат.

Напомена: Доколку има потреба од дислокација на постојната телекомуникациска инфраструктура, планерот е должен да постави новопланирана траса во рамките на експропријационата линија во консултација со сопственикот на постоечката инфраструктура - А1 Македонија ДООЕЛ Скопје. Трошоците за дислокација на постојната телекомуникациска инфраструктура ги сноси инвеститорот на проектот.

Лице за контакт:
Симона Тодоровска тел. 077/772-972

Срдечен поздрав,

За А1 Македонија ДООЕЛ Скопје,
Симона Тодоровска
Помлад специјалист за дизајн и планирање на мрежа

Друштво за комуникациски услуги
А1 Македонија ДООЕЛ Скопје

39

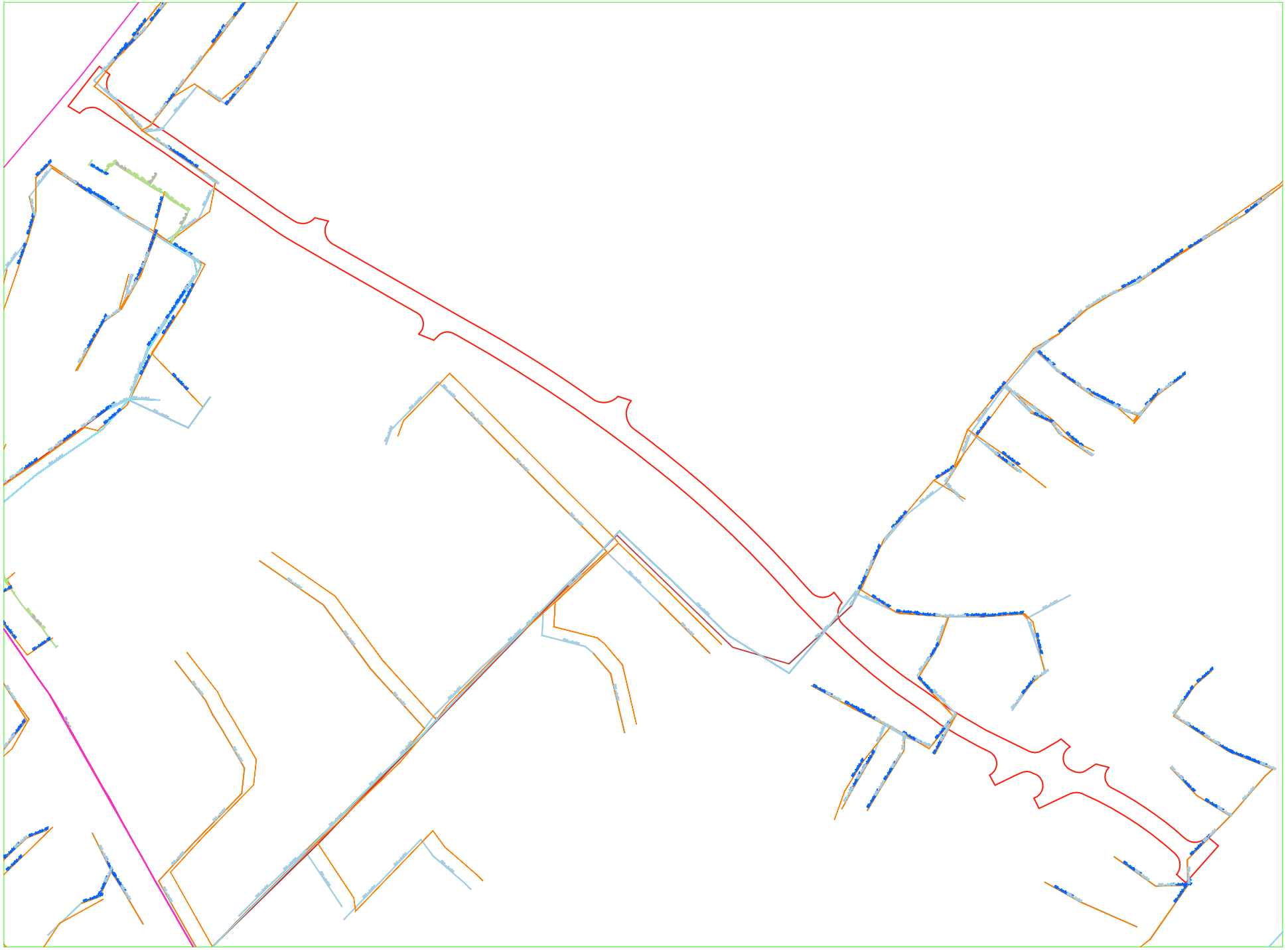

Максим Горки бр.4, 1.000 Скопје
Т: Кабинет на генерален директор
+ 389 (0) 2 3 149 811
Подружница ОЕЛС
+ 389 (0) 2 3 149 814
Подружница ОПМ
+ 389 (0) 2 3 149 813
Ф: + 389 (0) 2 3 111 160
www.mepso.com.mk

До

Јавно претпријатие за просторни и урбанистички планови

ул. Прилепски бранители бр.1

Прилеп

Бр.11-1933/1

28.03.2023

Предмет: Податоци за постојни и планирани електро енергетски објекти

Врз основа на Вашето барање бр.03-240/1 од 23.03.2023 год., предмет креиран на Е-урбанизам на 23.03.2023 година со број на постапка 50812, (наш број 11-1933 од 24.03.2023 година) за податоци и информации за изработување на Урбанистички проект за инфраструктура за улица "Победа", делница од крстосница со улица "Генерал Васко Карангелески" до улица "Александар Македонски" во Општина Прилеп, Ве известуваме дека предметниот плански опфат **НЕ СЕ ПРЕСЕКУВА** со ЕЕ објекти во сопственост на АД МЕПСО.

Изработил: Александар Костевски

Проверил: Весна Чингоска

по овластување од Генерален директор
бр.02-10/112 од 06.03.2019 год.
Раководител на Служба за ГИС
и геодетски работи

До: **Јавно претпријатие за просторни и урбанистички планови ЈП за ПУП Прилеп**

бр. 12-8/416

Скопје, 23.03.2023 година

Предмет: Доставување на податоци и информации

Врска: Ваш бр. / од 22.03.2023 година
e-urbanizam, постапка бр. 508112

Почитувани,

Врз основа на вашето барање, а согласно Законот за урбанистичко планирање, ве известуваме дека стручните служби во Агенцијата за цивилно воздухопловство ја разгледаа приложената документација за изработка на

Урбанистички проект за инфраструктура за улица „Победа“ – делница од крстосница со улица „Генерал Васко Карангелески“ до улица „Александар Македонски“ во Општина Прилеп

при што утврдија дека во предметниот опфат нема објекти, инсталации, уреди или било какви структури од областа на цивилното воздухопловство, а градбите во планскиот опфат не претставуваат препрека и нема да влијаат на безбедноста на цивилниот воздушен сообраќај, поради што истиот **може да се планира без посебни услови и ограничувања** од аспект на безбедноста на воздушниот сообраќај.

За дополнителни информации може да не контактирате на телефон 02/3181-609, секој работен ден од 7.30-15.30 часот.

Ви благодариме на соработката.

Со почит,

изработил: Х.Караџенеми

Билјана Јованова
(по овластување од Директорот бр.02-27/2 од 10.01.2023 година)

28 март, 2023

Архивски број:
Бр: 09- 133/2

До
ЈП за ПУП
Ул ,, Прилепски Бранители ,, бр.1
7500 Прилеп

Предмет: Податоци и информации, доставува,-
Врска: Ваш акт бр. 03-240/1 од **23.03 2023 година**

Согласно член 32 став 1 од Законот за просторно и урбанистичко планирање, Одделението за издавање на урбанистичка согласност при Секторот за превенција, планирање и развој во Дирекција за заштита и спасување, Подрачно одделение за заштита и спасување - Крушево , информира:

Почитувани,

Ве известуваме дека Дирекцијата за заштита и спасување не располага ниту има податоци за постоечка или планирана инфраструктура на планскиот опфат за **Урбанистички проект за инфраструктура за улица ,,Победа,, - делница од крстосница со улица ,, Генерал Васко Карангелески ,, до улица ,, Александар Македонски ,, ,Општина Прилеп.**Воедно Дирекцијата за заштита и спасување, Ви доставува претходни услови за заштита и спасување кои согласно Законот за заштита и спасување - пречистен текст (Сл. весник на РСМ, бр. 93/12), Проценатa на загрозеност на опфатот за кој се однесува деталниот урбанистички план, Уредбата за начинот на применување на мерките за заштита и спасување при планирање на просторот и населбите, во проектите и при изградба на објектите, како и учество во технички преглед (Сл. весник на РСМ, бр. 105/05) и други прописи кои ја регулираат оваа област, треба да бидат вградени при изработка на **Урбанистички проект за инфраструктура за улица ,,Победа,, - делница од крстосница со улица ,, Генерал Васко Карангелески ,, до улица ,, Александар Македонски ,, ,Општина Прилеп.**

Во делот **МЕРКИ ЗА ЗАШТИТА И СПАСУВАЊЕ,** да се опфатат следните мерки:

Дирекција за заштита и спасување
Подрачно одделение КРУШЕВО
Drejtoria për mbrojtje dhe shpëtim
Njësia rajonale KRUSHEVË

ул. „Никола Ѓурковиќ бб
7550 Крушево
Република Северна Македонија
Republika e Maqedonisë së Veriut

Тел. 048-476-831
www.dzs.gov.mk
krusevo@dzs.gov.mk

1. ЗАШТИТА И СПАСУВАЊЕ ОД УРНАТИНИ

Заштитата од урнатини, како превентивна мерка, се утврдува во урбанистичките решенија во текот на планирање на просторот, урбанизирање на населбите и изградбата на објектите.
Во урбанистичките решенија се утврдува претпоставениот степен на урнатини, нивниот однос према слободните површини и степенот на проодност на сообраќајниците. При проектирањето да се води сметка да не се создаваат тесни грла на сообраќајниците и зони на тотални урнатини.
Заштитата од урнатини се обезбедува со изградба на оптимално отпорни објекти согласно сеизмолошката карта на РСМ, кои се изградени со помала количина на градежен материјал и релативно помали тежини.

2. ЗАШТИТА И СПАСУВАЊЕ ОД ПОПЛАВИ, УРИВАЊЕ НА БРАНИ И ДРУГИ АТМОСФЕРСКИ НЕПОГОДИ

При изработка на Урбанистичката Планска Документација да се предвидат и пропишат мерките за заштита од поплави, уривање на брани и други атмосверски непогоди согласно Законот за заштита и спасување (“Службен весник на РМ” бр. 36/04, 49/04 и 86/08), и другите позитивни прописи со кои е регулирана оваа област.

3. ЗАШТИТА И СПАСУВАЊЕ ОД СВЛЕКУВАЊЕ НА ЗЕМЈИШТЕТО

При изработка на Државната урбанистичка планска документација, потребно е да се изготви елаборат од извршени геомеханички, геолошки и хидролошки испитувања.

Наведените претходни услови треба да се вградат во Урбанистички проект за инфраструктура за улица ,,Победа,, - делница од крстосница со улица ,, Генерал Васко Карангелески ,, до улица ,, Александар Македонски ,, ,Општина Прилеп.

Откако ќе ги разработите и вградите условите за заштита и спасување во Урбанистичката документација за изработка изработка на **Урбанистички проект за инфраструктура за улица ,,Победа,, - делница од крстосница со улица ,, Генерал Васко Карангелески ,, до улица ,, Александар Македонски ,, ,Општина Прилеп,** да ја доставите до Дирекцијата за заштита и спасување – Подрачно одделение за заштита и спасување - Крушево, за да добиете мислење за застапеност на мерките за заштита и спасување.

Изработил
Оливера Чавкар

Овластен Советник
Оливера Чавкар

Доставено до:
- **Насловот**

Дирекција за заштита и спасување
Подрачно одделение КРУШЕВО
Drejtoria për mbrojtje dhe shpëtim
Niësia raionale KRUSHEVË

ул. „Никола Ѓурковиќ бб
7550 Крушево
Република Северна Македонија
Republika e Maqedonisë së Veriut

Тел. 048-476-831
www.dzs.gov.mк
krusevo@dzs.gov.mk

ГРАФИЧКИ ДЕЛ

До
ЈП за ПУП
ул.„Прилепски бранители“ бр.1
Прилеп

Прилеп, 30.01.2024 г.
Ваш број:_____
Наш број: 10-171/2

ПРЕДМЕТ: Известување

Почитувани,

До Општина Прилеп се обративте со барање бр.10-171/1 од 23.01.2024год. за издавање на извод од детален урбанистички план и соседни детални урбанистички планови за изработка на Урбанистички проект за инфраструктура за ул.„Победа“ (од вкрстување со ул.„Генерал Васко Карангелески“ до ул.„Александар Македонски“) во Општина Прилеп.

Општина Прилеп го разгледа Вашето барање и утврди дека земјиштето на овој потег се најдува во плански опфат на донесени деталени урбанистички планови и тоа:

- ДУП за УАЕ бр. 11-дел донесен со Одлука бр. 07-449/7 од 23.04.1990 год. Во овој ДУП улицата „Победа“ на еден дел е улица К3 со широчина на профилот од 13,0м, а на друг дел е улица К1 со широчина на профилот од 24,0м., додека истата улица во Генералниот урбанистички план е собирна улица С16 со широчина на профилот од 14,0м, односно постои неусогласеност на широчината на попречниот профил.
- ДУП за УАЕ бр. 11, УБ 11.04 и УБ 11.05 донесен со Одлука бр. 07-1045/13 од 27.04.2012год. Во овој ДУП улицата „Победа“ е собирна улица С6 со широчина на профилот од 17,0м., додека истата улица во Генералниот урбанистички план е собирна улица С16 со широчина на профилот од 14,0м, односно постои неусогласеност на широчината на попречниот профил.
- ДУП за УАЕ бр. 12 донесен со Одлука бр. 07-895/1 од 17.07.1998 год. Во овој ДУП улицата „Победа“ е улица К со широчина на профилот од 22,5м., додека истата улица во Генералниот урбанистички план е собирна улица С16 со широчина на профилот од 14,0м, односно постои неусогласеност на широчината на попречниот профил.

Во член 4 став (3) од Законот за урбанистичко планирање (Сл. весник на РСМ бр.32/2020) е наведено дека Деталните урбанистички планови се планови од пониско ниво на планирање од генералните урбанистички планови и треба да се во согласност со генералните урбанистички планови.

Општина Прилеп
ул:„Прилепски Бранители“ бр.1 Прилеп,
телефон: (0) 48 401- 701 ● факс: (0) 48 426-430
e-mail: prilep@prilep.gov.mk ● web www.prilep.gov.mk

Согласно член 35 став (5) од Законот за урбанистичко планирање, Детален урбанистички план или дел од детален урбанистички план што не е усогласен односно е во спротивност со одредбите од генералниот урбанистички план, неможе да се применува.

Од овие причини Општина Прилеп неможе да Ви издаде извод од детален урбанистички план.

Изработил: Валентина Најдоска

Контролирал: Панда Ризоска

Одобрил:
Татјана Попоска

_____

Општина Прилеп
ул:„Прилепски Бранители“ бр.1 Прилеп,
телефон: (0) 48 401- 701 ● факс: (0) 48 426-430
e-mail: prilep@prilep.gov.mk ● web www.prilep.gov.mk

РЕПУБЛИКА СЕВЕРНА МАКЕДОНИЈА

ОПШТИНА - ПРИЛЕП

ИЗВОД ОД ПЛАН БРОЈ: _____
(број на извод)

БРОЈ: 10-2167/2 од 24.08.2022 год.
(архивски број) (датум)

ГУП: град Прилеп, плански период од 2013-2023г.
(наслов на план и плански период)

Сектор за урбанизам, комунални работи и заштита на животна средина

Одлука бр.: 25-2888/5 од 28.12.2015г.
(број и датум на Одлука со која е донесен планот)

М 1: 5000
(размер)

ИЗВОДОТ ЗА четврт 8 блок 8.5 и 8.9, четврт 9 блок 9.6, 9.10 и 9.11, четврт 12 блок 12.9
(блок/ четврт/ урбана единица/ катастарска парцела во катастарска општина/ улица - сообраќајница/ цел плански опфат)

СОДРЖИ:

1. ГРАФИЧКИ ДЕЛ

* Заверена копија од синтезен план во идентична форма со граница на плански опфат за кој се однесува барањето за извод со:

- легенда
- профили на примарна сообраќајна и друга инфраструктура
- табела со билансни показатели

* По потреба и заверена копија од други прилози со легенда

2. ТЕКСТУАЛЕН ДЕЛ

* Заверена копија од: општите и посебните услови за просторен развој, параметри за споредување на планот, плански услови за детално планирање на просторот и мерки за заштита на културно наследство, на природата и животната средина, мерки за заштита и спасување, мерки за движење на хендикепирани лица и сл.
* По потреба и заверена копија од други услови;

изготвил: Валентина Најдоска

контролирал: Татјана Попоска

М.П.

Помошник раководител на Сектор за урбанизам, комунални работи и заштита на животната средина

Викторија Јовчевски Спиркоска

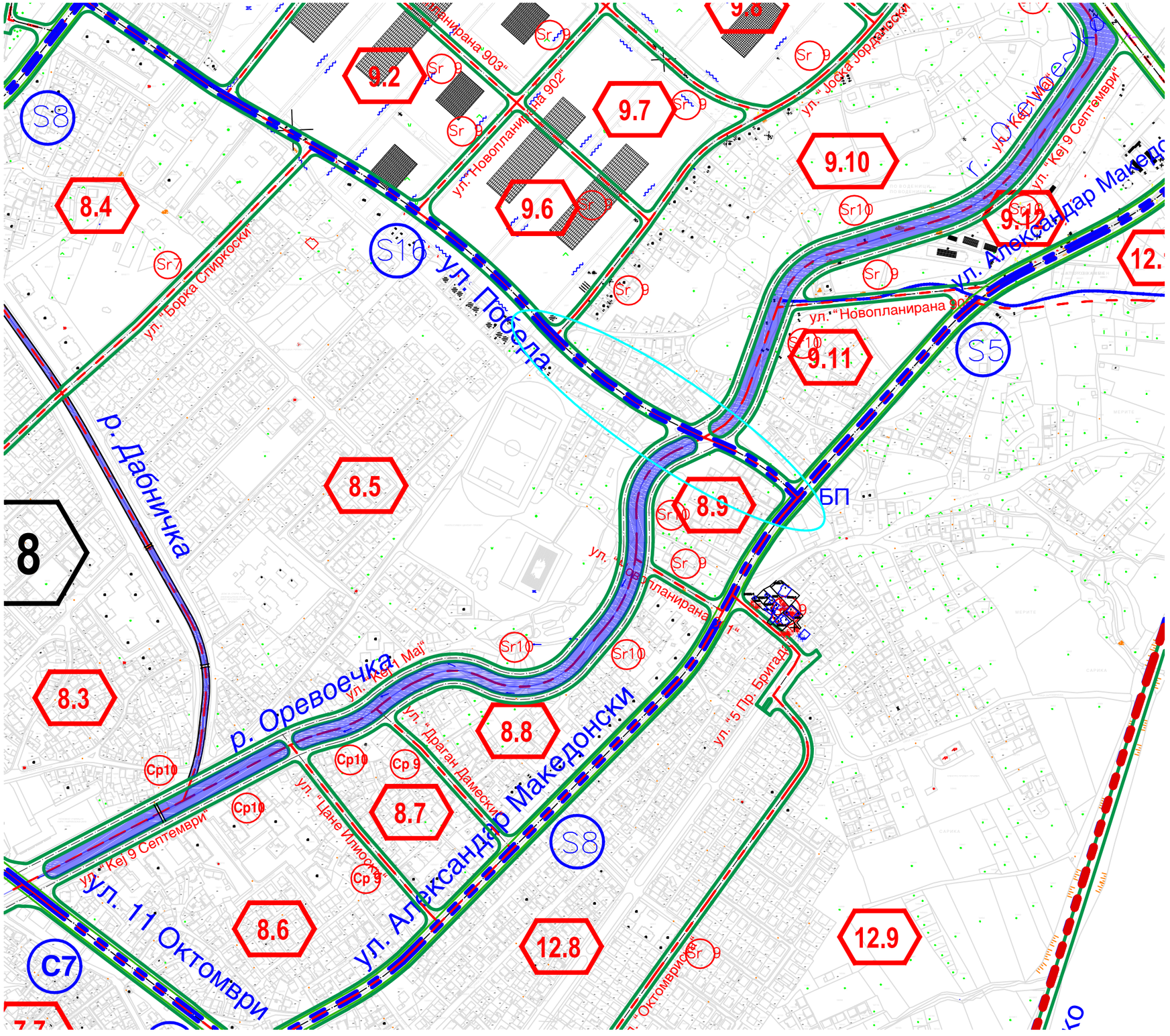

ЛЕГЕНДА

СИМБОЛ	ЗНАЧЕЊЕ
	Граница на плански опфат на ГУП П=1928,80 ха
	Граница на Четврт ПовршИна на Четврт
	Граница на Блок за детално планирање
2	Ознака на Четврт
2.1	Ознака за Блок за детално планирање
	Регулациона линија
	Сообраќај
	Железнички коридор
	Индустриски колосек
	Оска на сообраќајница
ул."Цар Самоил"	Номенклатура на примарна улична мрежа
ул."Мирче Ацев"	Номенклатура на секундарна улична мрежа
	Речно корито

ПОДЕЛБА НА ГУП по ЧЕТВРТИ

број на Четврт	Површина на Четврт (ха)	Проц. учество (%)
1	121.75	6.31%
2	366.80	19.02%
3	134.73	6.99%
4	123.97	6.43%
5	190.65	9.88%
6	60.22	3.12%
7	59.50	3.08%
8	98.77	5.12%
9	120.74	6.26%
10	317.43	16.46%
11	95.69	4.96%
12	238.55	12.37%
Вкупно:	1928.80	100.00%

Планска документација

ПОДЕЛБА НА ЧЕТВРТИ И БЛОКОВИ ЗА ДЕТАЛНО ПЛАНИРАЊЕ

локација на плански опфат

M=1:5000

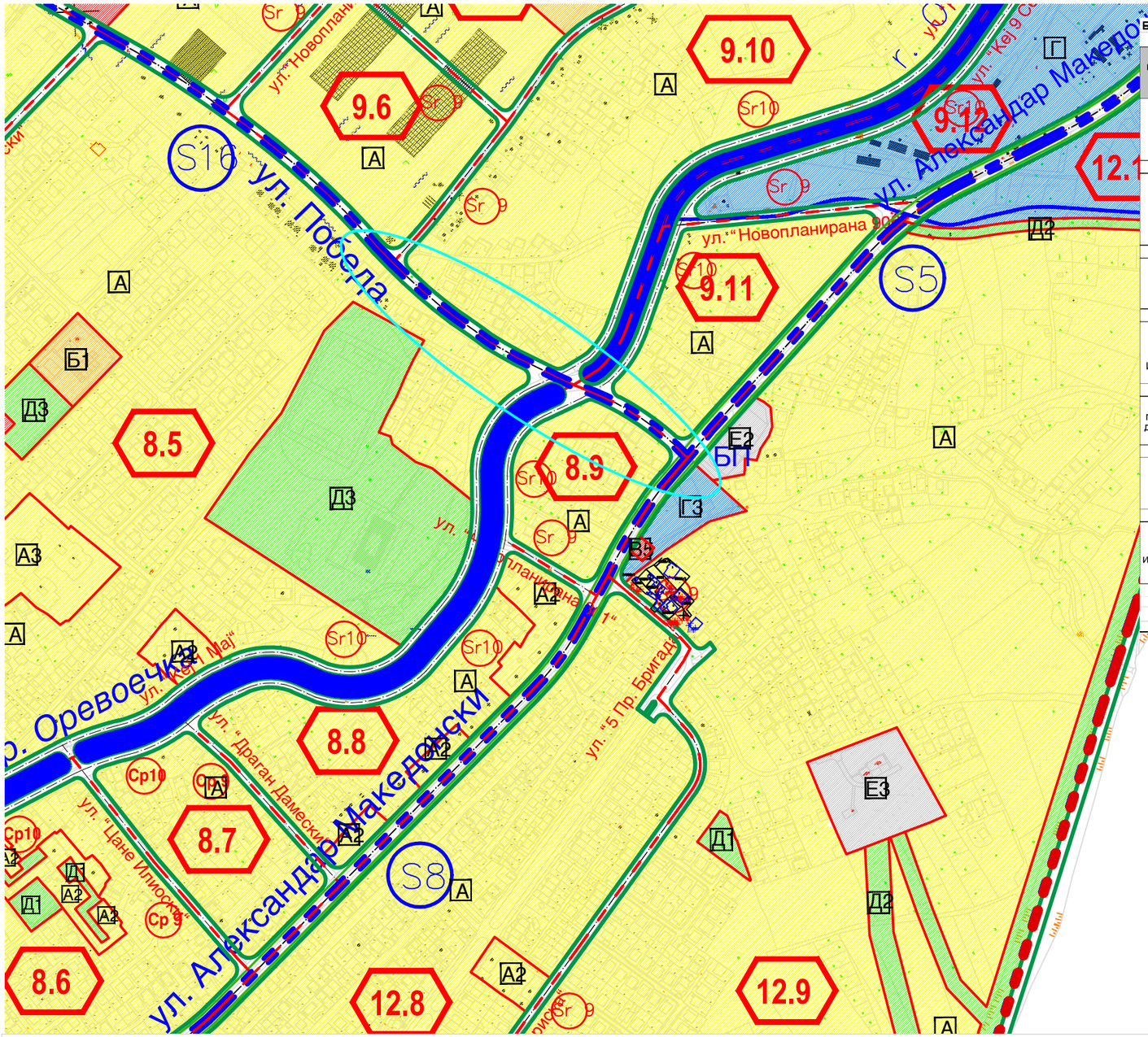

БИЛАНСНИ ПОКАЗАТЕЛИ СПОРЕД НАМЕНАТА НА ПОВРШИНИТЕ

Група на класи на намени	Поединечни класи на намена	Површина (ха)	Површина (ха) ГУП (2011-2021 год.)	Проц.учество во рамки на групата на класа на намена	Проц. учество во однос на површината на планскиот опфат
А ДОМУВАЊЕ	А - Група на класа на намени	858.72	658.81	95.42%	44.52%
	А0 - Домување со посебен режим	0.00	0.00	0.00%	0.00%
	А1 - Домување во станбени куќи	0.00	185.68	0.00%	0.00%
	А2 - Домување во станбени згради	40.13	46.81	4.46%	2.08%
	А3 - Групно домување	1.07	3.13	0.12%	0.06%
	А4 - Времено сместување	0.00	1.85	0.00%	0.00%
	ВКУПНО (А)	**899.92**	**896.28**	**100.00%**	**46.66%**
Б КОМЕРЦ. И ДЕЛОВНИ НАМЕНИ	Б - Група на класи на намени	13.91	32.97	51.63%	0.72%
	Б1 - Мали ком. и деловни намени	4.71	1.68	17.48%	0.24%
	Б2 - Големи трговски единици	1.54	0.34	5.72%	0.08%
	Б3 - Големи угостителски единици	0.00	0.00	0.00%	0.00%
	Б4 - Деловни простори	0.43	0.00	1.60%	0.02%
	Б5 - Хотелски комплекси	2.03	0.00	7.54%	0.11%
	Б6 - Градби за собири	4.32	4.36	16.04%	0.22%
	ВКУПНО (Б)	**26.94**	**39.35**	**100.00%**	**1.40%**
А + Б ЗОНА НА МЕШАНА НАМЕНА	А + Б - зона на мешана намена	6.95	1.20	100.00%	0.36%
	ВКУПНО (А+Б)	**6.95**	**1.20**	**100.00%**	**0.36%**
В ЈАВНИ ИНСТИТУЦИИ	В1 - Образование и наука	21.37	29.92	21.50%	1.11%
	В2 - Здравство и социјална заштита	8.45	5.61	8.50%	0.44%
	В3 - Култура	1.48	1.56	1.49%	0.08%
	В4 - Државни институции	61.15	57.18	61.51%	3.17%
	В5 - Верски институции	2.96	3.07	2.98%	0.15%
	В - Група на класа на намени	4.00	0.00	4.02%	0.21%
	ВКУПНО (В)	**99.41**	**97.34**	**100.00%**	**5.15%**
Г ПРОИЗВОДСТВО, ДИСТРИБУЦИЈА И СЕРВИСИ	Г - Група на класа на намени	564.89	568.67	97.77%	29.29%
	Г1 - Тешка и загад. индустрија	0.00	18.66	0.00%	0.00%
	Г2 - Лесна и незагад. индустрија	9.78	6.55	1.69%	0.51%
	Г3 - Сервиси	0.46	1.27	0.08%	0.02%
	Г4 - Стоваришта	2.66	2.64	0.46%	0.14%
	ВКУПНО (Г)	**577.79**	**597.79**	**100.00%**	**29.96%**
Д ЗЕЛЕНИЛО И РЕКРЕАЦИЈА	Д - Група на класа на намени	23.13	0.00	15.99%	1.20%
	Д1 - Парковско зеленило	9.46	3.86	6.54%	0.49%
	Д2 - Заштитно зеленило	90.74	62.24	62.73%	4.70%
	Д3 - Спорт и рекреација	12.38	37.52	8.56%	0.64%
	Д4 - Меморијални простори	8.95	8.17	6.19%	0.46%
	ВКУПНО (Д)	**144.66**	**111.79**	**100.00%**	**7.50%**
Е ИНФРАСТРУКТУРА	Е1 - Комунална инфраструктура - сообраќајници	141.93	174.51	81.98%	7.36%
	Е1 - Комунална инфраструктура - речни корита	16.34	0.06	9.44%	0.85%
	Е2 - Комунална супраструктура	8.71	9.07	5.03%	0.45%
	Е3 - Некомпатибилна инфраструктура	6.15	1.42	3.55%	0.32%
	ВКУПНО (Е)	**173.13**	**185.06**	**100.00%**	**8.98%**
	густина на населеност				**77,46 жители/ха**
	СЕВКУПНО	**1,928.80**			**100.00%**

ЛЕГЕНДА

СИМБОЛ	ЗНАЧЕЊЕ
	Граница на плански опфат на ГУП П=1928,80 ха
	Граница на Четврт
	Граница на Блок за детално планирање
2	Ознака за Четврт
2.1	Ознака за Блок за детално планирање
	Регулациона линија
	Сообраќај
	Железнички коридор
	Индустриски колосек
	Оска на сообраќајница
ул."Цар Самоил"	Номенклатура на примарна улична мрежа
ул."Мирче Ацев"	Номенклатура на секундарна улична мрежа
	Речно корито

ЛЕГЕНДА

СИМБОЛ	ЗНАЧЕЊЕ
	Граница на плански опфат на ГУП П=1928,80 ха
	Граница на наменска зона
А	Домување-група на класа на намена
А1	Домување во станбени куќи
А2	Домување во станбени згради
А3	Групно домување
Б	Комер. и деловни намени - група на класа на намени
Б1	Мали ком. и деловни намени
Б5	Хотелски комплекси
Б6	Градби за собири
А+Б	Мешана намена (А+Б)
В	Јавни институции - група на класи на намени
В1	Образование и наука
В2	Здравство и социјална заштита
В3	Култура
В4	Државни институции
В5	Верски институции
Г	Производство, дистрибуција и сервиси - група на класа на намени
Г2	Лесна и незагадувачка индустрија
Г3	Сервиси
Г4	Стоваришта
Д	Зеленило и рекреација - група на класа на намени
Д1	Парковско зеленило
Д2	Заштитно зеленило
Д3	Спорт и рекреација
Д4	Меморијални простори
	Комунална инфраструктура - сообраќајници Комунална инфраструктура - речни корита
Е2	Комунална супраструктура
Е3	Некомпатибилна инфраструктура

ПОДЕЛБА НА ГУП по ЧЕТВРТИ и КЛАСИ НА НАМЕНА

број на ЧЕТВРТ	А - Домување	А0 - Домување со посебен режим	А1 - Домување во станбени куќи	А2 - Домување во станбени згради	А3 - Групно домување	А4 - Времено сместување	Б - Комерцијални и деловни намени	Б1 - Мали ком. и деловни намени	Б2 - Големи трговски единици	Б3 - Големи угостителски единици	Б4 - Деловни простори	Б5 - Хотелски комплекси	Б6 - Градби за собири	А + Б - Зона на мешана намена	В - Јавни институции	В1 - Образование и наука	В2 - Здравство и социјална заштита	В3 - Култура	В4 - Државни институции	В5 - Верски институции	Г - Производство, дистрибуција и сервиси	Г1 - Тешка и загад. индустрија	Г2 - Лесна и незагад. индустрија	Г3 - Сервиси	Г4 - Стоваришта	Д - Зеленило и рекреација	Д1 - Парковско зеленило	Д2 - Заштитно зеленило	Д3 - Спорт и рекреација	Д4 - Меморијални простори	Е1 - Комунална инфраструктура (сообраќајници)	Е1 - Комунална инфраструктура (речни корита)	Е2 - Комунална супраструктура	Е3 - Некомпатибилна инфраструктура	ВКУПНО	Проц. учество во однос на површината на планскиот опфат
1	3.22			7.19			0.68									0.90	0.55				95.11							3.89			9.45	0.49	0.27		**121.75**	6.31%
2	247.77			9.05					0.37							8.63	1.49	0.15	59.11	1.27							2.35	4.18	1.45	3.28	24.70	1.04	1.96		**366.80**	19.02%
3	87.10			5.55			3.45	0.89				0.17	0.56			3.46	0.78	0.75	0.67	0.63	6.45		6.98				2.87	1.03			12.79		0.60		**134.73**	6.99%
4	1.71							0.37	0.73												99.83							11.87			8.22		1.24		**123.97**	6.43%
5	91.41						1.33	0.40								1.06					64.39		2.03		2.37	1.47		8.17			9.98	3.30	1.00	3.74	**190.65**	9.88%
6	29.55			4.61				0.17									0.71	0.05	0.24		9.25						1.12	6.41			5.60	1.92	0.59		**60.22**	3.12%
7	32.40			3.15				0.63	0.44		0.13	0.56		6.95		0.41		0.21	0.72	0.73							2.06				8.15	2.35	0.61		**59.50**	3.08%
8	70.64			6.70	1.07		0.30	0.43							0.73	0.97	0.32			0.07							0.67		6.21		7.76	2.90			**98.77**	5.12%
9	83.84						4.45	0.39								1.30					13.77							0.32	1.90		12.56	2.21			**120.74**	6.26%
10	0.59							0.28													249.52				0.29			38.00	2.21		23.57	0.63	0.95	1.39	**317.43**	16.46%
11	27.80						3.70	0.53			0.30	1.30	1.51		0.71	1.83			0.13	0.14	22.59						21.66		4.46	0.42		6.81	1.50	0.30		**95.69**	4.96%
12	182.69			3.88				0.62					2.25		2.56	2.81	4.60	0.32	0.28	0.12	3.98		0.77	0.46			0.39	12.41	0.19	5.67	12.34		1.19	1.02	**238.55**	12.37%
Вкупно:	**858.72**	**0.00**	**0.00**	**40.13**	**1.07**	**0.00**	**13.91**	**4.71**	**1.54**	**0.00**	**0.43**	**2.03**	**4.32**	**6.95**	**4.00**	**21.37**	**8.45**	**1.48**	**61.15**	**2.96**	**564.89**	**0.00**	**9.78**	**0.46**	**2.66**	**23.13**	**9.46**	**90.74**	**12.38**	**8.95**	**141.93**	**16.34**	**8.71**	**6.15**	**1928.80**	100.00%
Проц. учество во однос на површината на планскиот опфат	44.52%	0.00%	0.00%	2.08%	0.06%	0.00%	0.72%	0.24%	0.08%	0.00%	0.02%	0.11%	0.22%	0.36%	0.21%	1.11%	0.44%	0.08%	3.17%	0.15%	29.29%	0.00%	0.51%	0.02%	0.14%	1.20%	0.49%	4.70%	0.64%	0.46%	7.36%	0.85%	0.45%	0.32%	100.00%	

локација на плански опфат

Планска документација
НАМЕНСКИ ПЛАН
М=1:5000

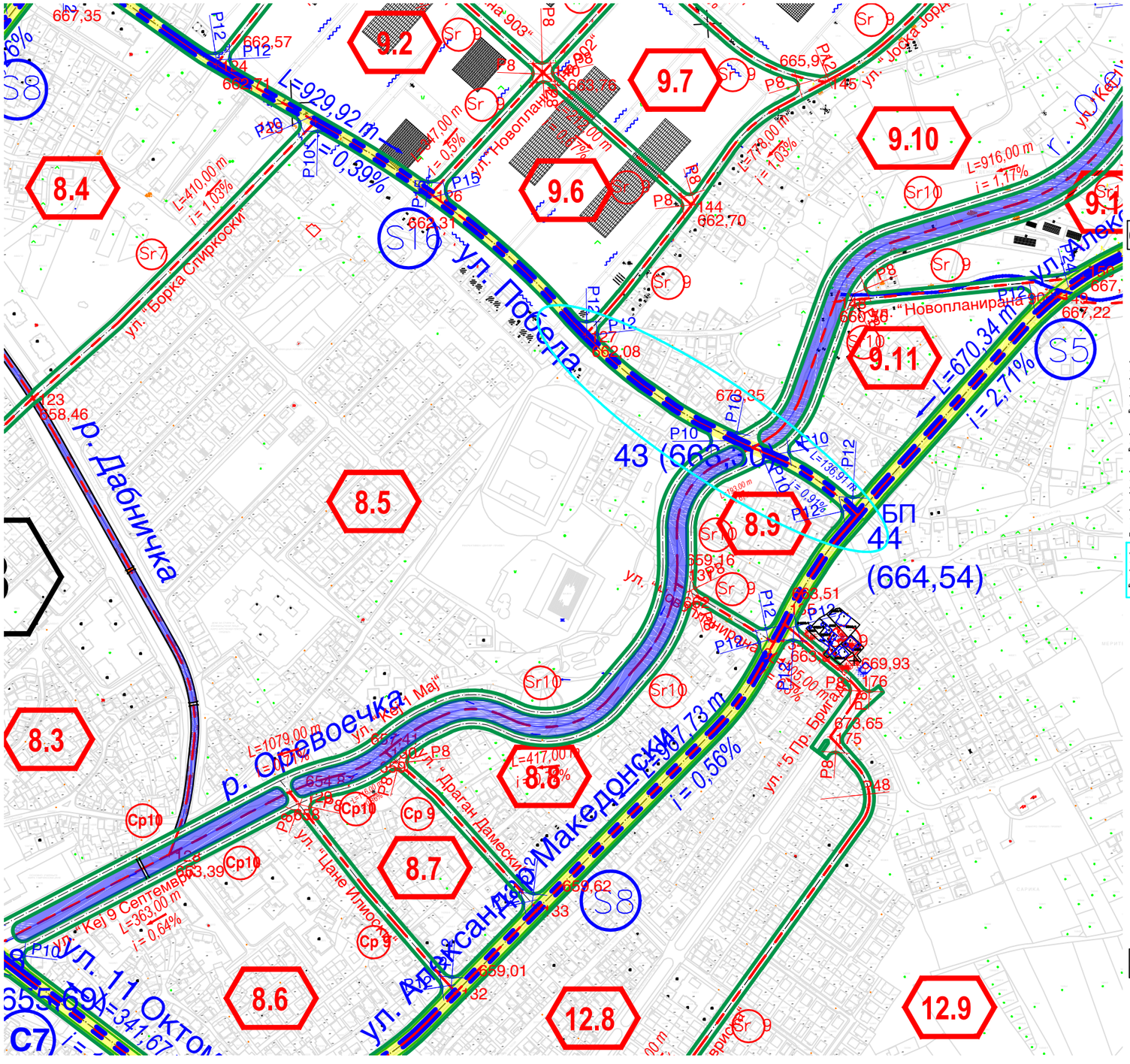

локација на плански опфат

43	548189.76	578830.83	663.30
44	548303.97	578757.85	664.54
126	547840.80	579105.96	662.31
127	548008.42	578953.20	662.08
131	548106.67	578683.55	659.16
135	548224.15	578639.87	663.51
144	548123.53	579094.26	662.70
148	548279.31	578989.32	660.56
149	548519.80	578994.90	667.22

C5

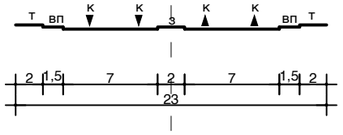

ул. "Александар Македонски" од пресекот со ул. "Обиколница-Исток" до ул. "Победа"

C8

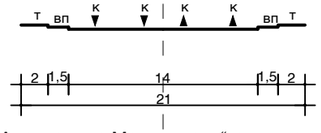

ул. "Александар Македонски" од пресекот со ул. "Обиколница-Запад" до ул. "Цар Самоил"
ул. "Леце Котески" од пресекот со ул. "Обиколница-Запад" до ул. "Трајко Николоски
ул. "Васко Карангелески" од пресекот со ул. "Обиколница-Исток" до бул. "Гоце Делчев"
ул. "Орде Чопела" од пресек со ул. "Обиколни Запад" до пресекот со ул. "Новопланирана 10
ул. "11 Октомври" од пресекот со бул. "Гоце Делчев" до пресекот со ул. "Кеј 9 Септември".

ул. "Александар Македонски" од пресекот со ул. "11 Октомври" до пресекот со ул. "Победа"

C16

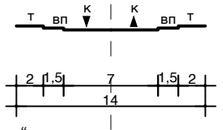

ул. "Победа"

Ср 9

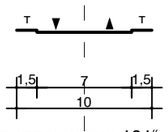

ул. "Новопланирана 101"
ул. "Новопланирана 906"
ул. "Јоска Јорданоски"
ул. "Новопланирана 1101"

Ср 10

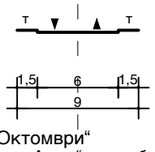

ул. "11 Октомври"
ул. "Мирче Ацев"-од собирна ул. "А.Македонски" до корито на градска рек
ул. "Кузман Јосифоски"
ул. "Беровска"
ул. "Дабничка"
ул. "П.К.Даскалот"
ул. "Круме Волнароски"-од пресек со сервисна ул."Тризла" до пресек со сервисна ул."Мице Козар".
ул. "Борка Талески"-од пресек со собирна ул."А.Македонски" до пресек со сервисна ул."Круме Спиркоски".
ул. "Кеј 1 Мај"
ул. "Кеј 9 Септември"

ЛЕГЕНДА

СИМБОЛ	ЗНАЧЕЊЕ
	Граница на плански опфат на ГУП П=1928,80 ха
	Граница на Четврт
	Граница на Блок за детално планирање
2	Ознака за Четврт
2.1.1	Ознака за Блок
	Регулациона линија
	Комунална инфраструктура - сообраќајници
	Оска на сообраќајница
	Магистрални улици
	Собирни улици
M3	Ознака за магистрална улица
S18	Ознака за собирна улица
Sr1	Ознака за сервисна улица
ул."Цар Самоил"	Номенклатура на примарна улична мрежа
ул."Мирче Ацев"	Номенклатура на секундарна улична мрежа
36 (649,76)	Нивелманска вкрсна точка со нумеричка вредност за апсолутна надморска висина (z-координата)-примарна улична мрежа
36 (649,76)	Нивелманска вкрсна точка со нумеричка вредност за апсолутна надморска висина (z-координата)-секундарна улична мрежа
L=398,81 m i=3,26%	Нивелманско реШение-примарна улична мрежа
L=498,00 m i=1,58%	Нивелманско реШение-примарна улична мрежа
	Железнички коридор (заШтитен појас 2 x 25,0 метри)
	Индустриски колосек
	Комунална инфраструктура - речни корита
	Мост
	ЗаШтитен коридор на државните патиШта А1 и А3е 2 x 20, 0 метри

# Планска документација
# СООБРАЌАЈ и НИВЕЛАЦИСКИ ПЛАН
M=1:5000

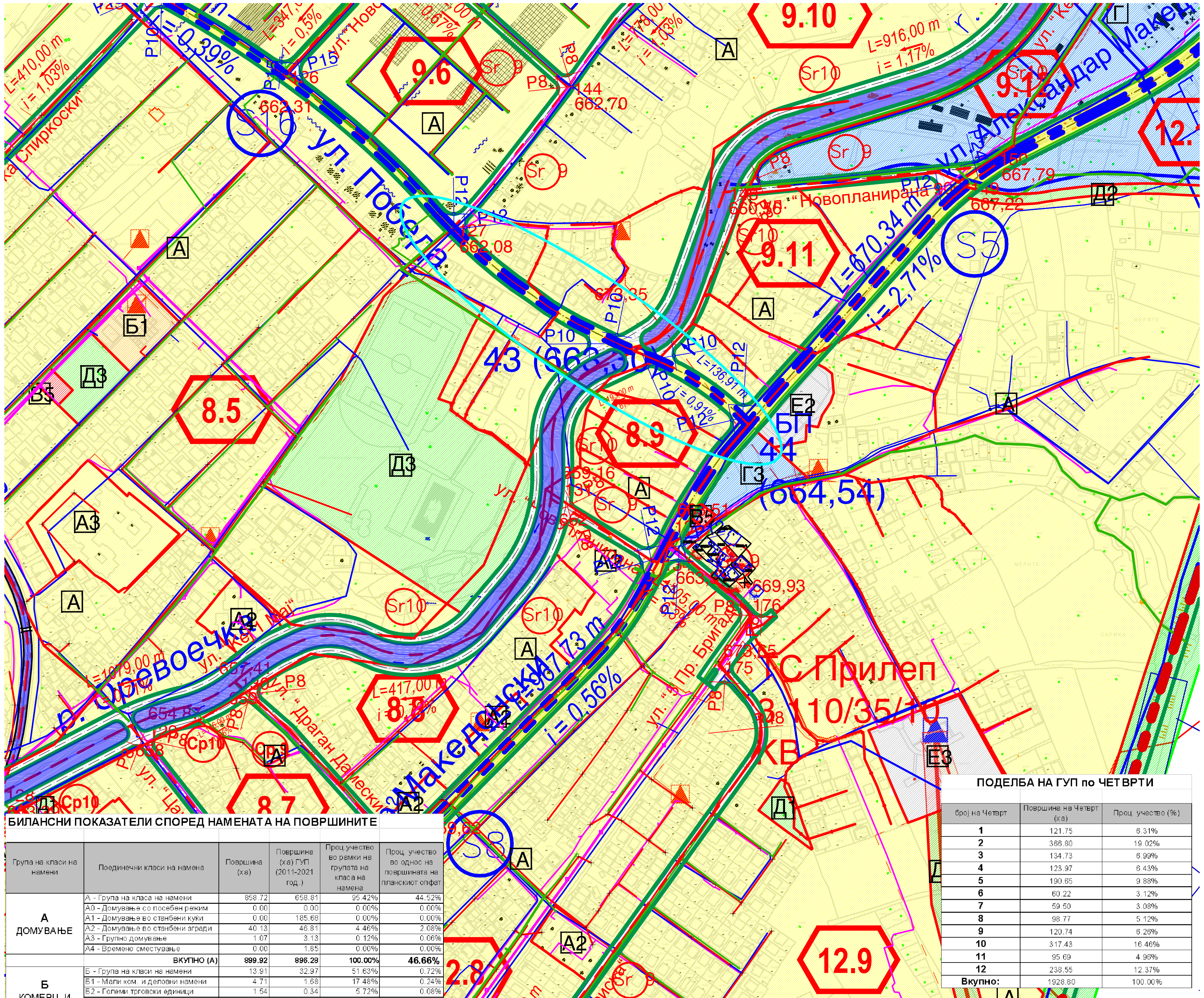

БИЛАНСНИ ПОКАЗАТЕЛИ СПОРЕД НАМЕНАТА НА ПОВРШИНИТЕ

Група на класи на намени	Поединечни класи на намена	Површина (ха)	Површина (ха) ГУП (2011-2021 год.)	Проц.учество во рамки на групата на класа на намена	Проц. учество во однос на површината на планскиот опфат
А ДОМУВАЊЕ	А - Група на класа на намени	858.72	658.81	95.42%	44.52%
	А0 - Домување со посебен режим	0.00	0.00	0.00%	0.00%
	А1 - Домување во станбени куќи	0.00	185.68	0.00%	0.00%
	А2 - Домување во станбени згради	40.13	46.81	4.46%	2.08%
	А3 - Групно домување	1.07	3.13	0.12%	0.06%
	А4 - Времено сместување	0.00	1.85	0.00%	0.00%
	ВКУПНО (А)	**899.92**	**896.28**	**100.00%**	**46.66%**
Б КОМЕРЦ. И ДЕЛОВНИ НАМЕНИ	Б - Група на класи на намени	13.91	32.97	51.63%	0.72%
	Б1 - Мали ком. и деловни намени	4.71	1.68	17.48%	0.24%
	Б2 - Големи трговски единици	1.54	0.34	5.72%	0.08%
	Б3 - Големи угост.единици	0.00	0.00	0.00%	0.00%
	Б4 - Деловни простори	0.43	0.00	1.60%	0.02%
	Б5 - Хотелски комплекси	2.03	0.00	7.54%	0.11%
	Б6 - Градби за собири	4.32	4.36	16.04%	0.22%
	ВКУПНО (Б)	**26.94**	**39.35**	**100.00%**	**1.40%**
А + Б ЗОНА НА МЕШАНА НАМЕНА	А + Б - зона на мешана намена	6.95	1.20	100.00%	0.36%
	ВКУПНО (А+Б)	**6.95**	**1.20**	**100.00%**	**0.36%**
В ЈАВНИ ИНСТИТУЦИИ	В1 - Образование и наука	21.37	29.92	21.50%	1.11%
	В2 - Здравство и социјална заштита	8.45	5.61	8.50%	0.44%
	В3 - Култура	1.48	1.56	1.49%	0.08%
	В4 - Државни институции	61.15	57.18	61.51%	3.17%
	В5 - Верски институции	2.96	3.07	2.98%	0.15%
	В - Група на класа на намени	4.00	0.00	4.02%	0.21%
	ВКУПНО (В)	**99.41**	**97.34**	**100.00%**	**5.15%**
Г ПРОИЗВОДСТВО, ДИСТРИБУЦИЈА И СЕРВИСИ	Г - Група на класа на намени	564.89	568.67	97.77%	29.29%
	Г1 - Тешка и загад. индустрија	0.00	18.66	0.00%	0.00%
	Г2 - Лесна и незагад. индустрија	9.78	6.55	1.69%	0.51%
	Г3 - Сервиси	0.46	1.27	0.08%	0.02%
	Г4 - Стоваришта	2.66	2.64	0.46%	0.14%
	ВКУПНО (Г)	**577.79**	**597.79**	**100.00%**	**29.96%**
Д ЗЕЛЕНИЛО И РЕКРЕАЦИЈА	Д - Група на класа на намени	23.13	0.00	15.99%	1.20%
	Д1 - Парковско зеленило	9.46	3.86	6.54%	0.49%
	Д2 - Заштитно зеленило	90.74	62.24	62.73%	4.70%
	Д3 - Спорт и рекреација	12.38	37.52	8.56%	0.64%
	Д4 - Меморијални простори	8.95	8.17	6.19%	0.46%
	ВКУПНО (Д)	**144.66**	**111.79**	**100.00%**	**7.50%**
Е ИНФРАСТРУКТУРА	Е1 - Комунална инфраструктура - сообраќајници	141.93	174.51	81.98%	7.36%
	Е1 - Комунална инфраструктура - речни корита	16.34	0.06	9.44%	0.85%
	Е2 - Комунална супраструктура	8.71	9.07	5.03%	0.45%
	Е3 - Некомпатибилна инфрастр.	6.15	1.42	3.55%	0.32%
	ВКУПНО (Е)	**173.13**	**185.06**	**100.00%**	**8.98%**
	густина на население				**77,46 жители/ха**
	СЕВКУПНО	**1,928.80**			**100.00%**

ПОДЕЛБА НА ГУП по ЧЕТВРТИ

број на Четврт	Површина на Четврт (ха)	Проц. учество (%)
1	121.75	6.31%
2	366.80	19.02%
3	134.73	6.99%
4	123.97	6.43%
5	190.65	9.88%
6	60.22	3.12%
7	59.50	3.08%
8	98.77	5.12%
9	120.74	6.26%
10	317.43	16.46%
11	95.69	4.96%
12	238.55	12.37%
Вкупно:	1928.80	100.00%

локација на плански опфат

С5

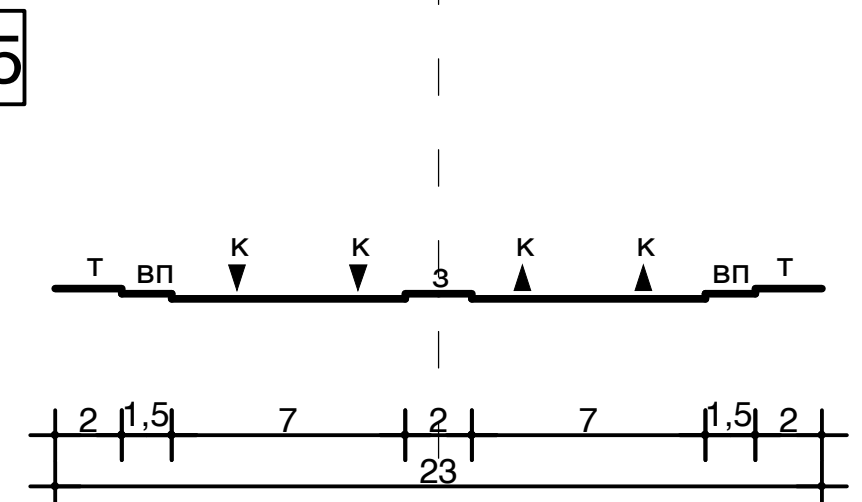

ул. “Александар Македонски“ од пресекот со ул. “Обиколница-Исток“ до ул. “Победа“

С8

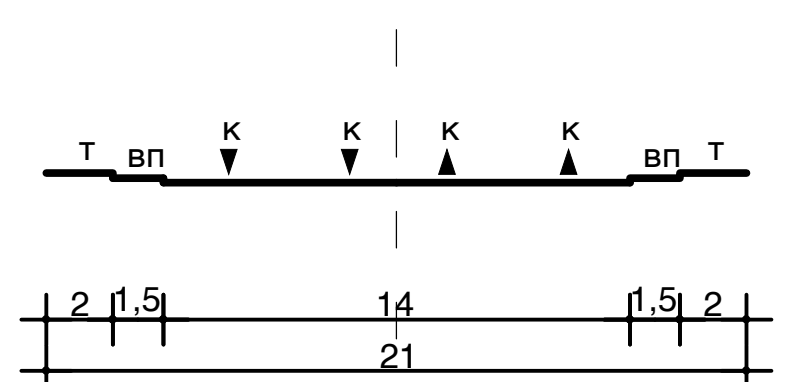

ул. “Александар Македонски“ од пресекот со ул. “11 Октомври“ до пресекот со ул. “Победа“

Ср 10

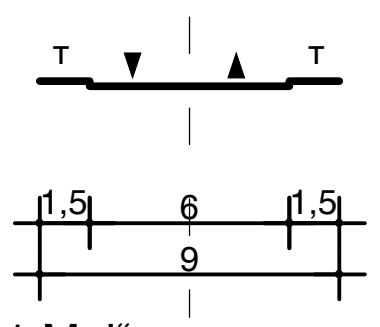

ул. “Кеј 1 Мај“
ул. “Кеј 9 Септември“

С16

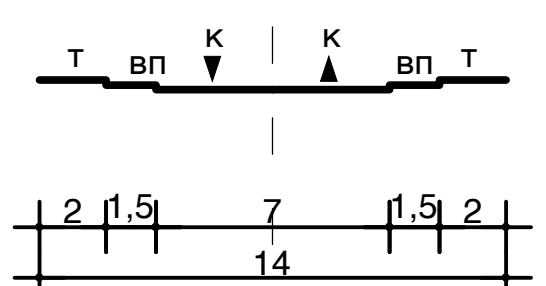

ул. “Победа“

Ср 9

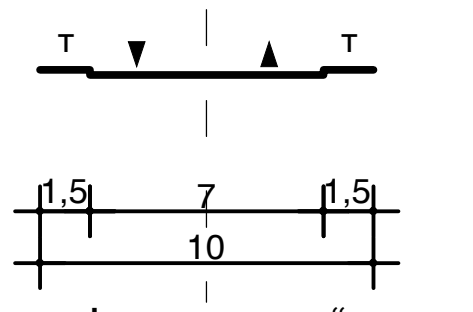

ул. “Јоска Јордановски“

43	548189.76	578830.83	663.30
44	548303.97	578757.85	664.54
126	547840.80	579105.96	662.31
127	548008.42	578953.20	662.08
131	548106.67	578683.55	659.16
135	548224.15	578639.87	663.51
144	548123.53	579094.26	662.70
148	548279.31	578989.32	660.56
149	548519.80	578994.90	667.22

Л Е Г Е Н Д А- ЧЕТВРТИ, БЛОКОВИ И СООБРАЌАЈ

СИМБОЛ	ЗНАЧЕЊЕ
	Граница на плански опфат на ГУП П=1928,80 ха
	Граница на Четврт
	Граница на Блок за детално планирање
2	Ознака за Четврт
2.1.1	Ознака за Блок
	Регулациона линија
	Комунална инфраструктура - сообраЌајници
	Оска на сообраЌајница
	Магистрални улици
	Собирни улици
М3	Ознака за магистрална улица
S18	Ознака за собирна улица
Sr1	Ознака за сервисна улица
ул.“Цар Самоил“	Номенклатура на примарна улична мрежа
ул.“Мирче Ацев“	Номенклатура на секундарна улична мрежа
36 (649,76)	Нивелманска вкрсна точка со нумеричка вредност за апсолутна надморска висина (z-координата)-примарна улична мрежа
36 (649,76)	Нивелманска вкрсна точка со нумеричка вредност за апсолутна надморска висина (z-координата)-секундарна улична мрежа
L=398,81 m i=3,26%	Нивелманско реШение-примарна улична мрежа
L=498,00 m i=1,58%	Нивелманско реШение-примарна улична мрежа
	Железнички коридор (заШтитен појас 2 х 25,0 метри)
	Индустриски колосек
	Комунална инфраструктура - речни корита
	Мост
	ЗаШтитен коридор на државните патиШта А1 и А3е 2 х 20, 0 метри

Л Е Г Е Н Д А-Електрика и телекомуникации

СИМБОЛ	ЗНАЧЕЊЕ
	10 КВ кабелски вод
	35 КВ кабелски вод
110KV	Далновод - 110 КВ (заШтитен појас по 12,0 метри лево и десно од осовината на далноводот)
35KV	Далновод - 35 КВ (заШтитен појас по 8,0 метри лево и десно од осовината на далноводот)
10KV	Далновод - 10 КВ
	Трафостаница 110/35/10(20) КВ
	Трафостаница 10(20)/0,4 КВ
	Телекомуникации

Л Е Г Е Н Д А-Хидротехничка инфраструктура

СИМБОЛ	ЗНАЧЕЊЕ
Ø600	Водовод
Ø711,20	Регионален водовод “Студенчица“
Ø300	Фекална канализација
Ø300	Атмосферска канализација
Ø300	Хидросистем

Л Е Г Е Н Д А

СИМБОЛ	ЗНАЧЕЊЕ
	Граница на плански опфат на ГУП П=1928,80 ха
	Граница на наменска зона
А	Домување-група на класа на намена
А1	Домување во станбени куЌи
А2	Домување во станбени згради
А3	Групно домување
Б	Комер. и деловни намени - група на класа на намени
Б1	Мали ком. и деловни намени
Б5	Хотелски комплекси
Б6	Градби за собири
А+Б	МеШана намена (А+Б)
В	Јавни институции - група на класи на намени
В1	Образование и наука
В2	Здравство и социјална заШтита
В3	Култура
В4	Државни институции
В5	Верски институции
Г	Производство, дистрибуција и сервиси - група на класа на намени
Г2	Лесна и незагадувачка индустрија
Г3	Сервиси
Г4	СтовариШта
Д	Зеленило и рекреација - група на класа на намени
Д1	Парковско зеленило
Д2	ЗаШтитно зеленило
Д3	Спорт и рекреација
Д4	Меморијални простори
	Комунална инфраструктура - сообраЌајници
	Комунална инфраструктура - речни корита
Е2	Комунална супраструктура
Е3	Некомпатибилна инфраструктура

Планска документација
СИНТЕЗЕН ПЛАН
М=1:5000

3.1.9. Општи услови за изградба, развој и користење на земјиштето и градбите кои важат за целата површина на планскиот опфат и служат за спроведување на урбанистичкиот план, односно за изготвување на извод од урбанистички план

Генералниот урбанистички план е општа основа со која се насочува и регулира просторниот развој, организација и уредувањето на просторот кој се третира со планот.

Изградбата на нови објекти, изградбата на комуналните објекти и инсталации како и вкупното просторно уредување треба да се изведува согласно законската и подзаконската регулатива, техничките прописи во областа на градежништвото и урбанизмот како и овие параметри што се составен дел на документацијата.

Со овој ГУП се утврдуваат глобални насоки за изработка на плановите од понизок ред.

Овие услови се применуваат во сите фази на разработка и реализација на ГУП (дел) и преставуваат негов составен дел.

Начелно ГУП има непосредна примена преку понатамошна изработка и донесување на детални урбанистички планови,

Со новата урбанистичка документација – Измени и дополнувања на ГУП (2013-2023 год.) се предвидуваат **12 Четврти.** Во прилог следува табелата со бројот и површините на планираните Четврти.

ПОДЕЛБА НА ГУП по ЧЕТВРТИ

број на Четврт	Површина на Четврт (ха)	Проц. учество (%)
1	121,75	6,31%
2	366,80	19,02%
3	134,73	6,99%
4	123,97	6,43%
5	190,65	9,88%
6	60,22	3,12%
7	59,50	3,08%
8	98,77	5,12%
9	120,74	6,26%
10	317,43	16,46%
11	95,69	4,96%
12	238,55	12,37%
Вкупно:	1928,80	100,00%

Четвртта е најголема организациона единица на градежното земјиште во градот која се состои од повеќе блокови кои претставуваат граници на урбани подрачја за детално планирање на просторот.

Блокот е помала организациона единица и претставува урбано подрачје за детално планирање на просторот. Границата на блокот се совпаѓа со оски на улици од примарната или секундарната улична мрежа, регулациони линии, или природни граници (реки).

Во **Четвртите** извршено е зонирање според содржините во просторот, основната намена и сите содржини што го пратат. Сите планирани четврти се со површини поголеми од 30 хектари.

Билансните показатели во рамките на планската документација содржат податоци за површините и намените, показатели за инфраструктурата и параметри за уредување на просторот на урбаните единици согласно Законот за просторно и урбанистичко планирање и уредување на просторот. (СВ на РМ бр. 51/05, 137/07, 91/09, 124/10 18/11, 53/11, 144/12, 55/13, 163/13 и 42/14). Истите се дадени во делот 3.3 – Нумерички податоци.

Графичките прикази и билансните показатели го почитуваат и се изработени врз основа на Правилникот за стандарди и нормативи за урбанистичко планирање(СВ на РМ бр. 63/12, 126/12,

19/13, 95/13, 37/14 и 125/14) и Правилникот за поблиска содржина, размер и начин на графичка обработка на урбанистичките планови (СВ на РМ бр.78/06 и 37/14).

Со нив се дадени параметрите за организацијата на просторот, односите помеѓу содржините, карактеристиките на поднебјето и традицијата и спецификите на културното и друго наследство.

Изготвениот Генерален урбанистички план за градот Прилеп, е основа за изработка на плановите од понизок степен - Урбанистички план за четврт и Детален урбанистички план (чии граници можат да бидат еден или повеќе блокови).

Генералниот урбанистички план, како план од пониско ниво, мора да биде усогласен со Просторниот план на Република Македонија.

3.1.9.1. Основни параметри за уредување на просторот

Со општите услови се дефинира планскиот опфат за да се реализира во се према важечката законска регулатива - Законот за Просторно и урбанистичко планирање Службен Весник на РМ бр.51/05, Законот за изменување и дополнување на законот за просторно и урбанистичко планирање СВ на РМ бр. 137/07, 91/09, 124/10, 18/11, 53/11, 144/12, 55/13, 163/13 и 42/14, Правилник за стандарди и нормативи за урбанистичко планирање СВ на РМ бр. 63/12, Правилник за изменување и дополнување на правилникот за стандарди и нормативи за урбанистичко планирање СВ на РМ бр. 126/12, 19/13, 95/13, 37/14 и 125/14, и Правилник за поблиска содржина, размер и начин на графичка обработка на урбанистичките планови СВ на РМ бр.78/06, Правилникот за изменување и дополнување на Правилникот за поблиска содржина, размер и начин на графичка обработка на урбанистичките планови СВ на РМ бр. 37/14, како и другите важечки прописи и нормативи од областа на урбанизмот.

1. Наменска употреба на земјиштето – класи на намена

Со Генералниот урбанистички план, се предвидуваат следните наменски употреби на земјиштето (дефинирањето е според Членови 28,29,30 и прилозите 1 и 2 од Правилникот за стандарди и нормативи за урбанистичко планирање - Сл. весник на РМ број 63/12, 126/12, 19/13, 95/13, 37/14 и 125/14):

А-Домување
А0- домување со посебен режим
А1- домување во станбени куќи
А2- домување во станбени згради
А3 -групно домување
А4- времено сместување
Б -Комерцијални и деловни намени
Б1- мали комерцијални и деловни намени
Б2- големи трговски единици
Б3- големи угостителски единици
Б4- деловни простори
Б5- хотелски комплекси
Б6- градби за собири
В- Јавни институции
В1 -образование и наука
В2 -здравство и социјална заштита
В3- култура
В4 -државни институции
В5- верски институции
Г -Производство, дистрибуција и сервиси
Г1- тешка и загадувачка индустрија
Г2 -лесна и незагадувачка индустрија
Г3- сервиси
Г4 -стоваришта
Д- Зеленило и рекреација
Д1- парковско зеленило
Д2- заштитно зеленило
Д3- спорт и рекреација
Д4- меморијални простори
Е Инфраструктура

Е1 комунална инфраструктура
Е2 комунална супраструктура
Е3 некомпатибилна инфраструктура

2. Под комбатибилни класи на намени се подразбираат две или повеќе класи на намена кои можат да егзистираат во иста наменска зона, блок или градежна парцела без притоа меѓусебно да го нарушуваат функционирањето, егзистирањето и вредноста на земјиштето и градбите и да не го надминуваат максимално дозволениот процент на учество даден во Прилог бр. 2 од Правилникот за стандарди и нормативи за урбанистичко планирање. При изработка на планови од пониско ниво се дозволува употребата на компатибилните класи на намена на ниво на блок или наменска зона.

3. Граница на четврт ја определува најголемата организациона единица на градежното земјиште во ГУП – Четвртта, и истата го дефинира урбаното подрачје за детално планирање на просторот. Границата на четврт е дефинирана преку осовини на сообраќајниците од примарната улична мрежа, дел од границата на планскиот опфат, речни корита, или природни граници (водотеци, парцели и сл).

4. Граница на блок ја дефинира помалата организациона единица во ГУП и како дел од четвртта претставува урбано подрачје за **детално планирање на просторот**. Границата на блокот е дефинирана со осовини на сообраќајници од примарната улична мрежа, осовини на постојни сообраќајници од секундарната улична мрежа, речни корита или граница на плански опфат.

5. Регулациона линија е линија на разграничување помеѓу градежното земјиште за општа употреба и парцелираното градежно земјиште за поединечна употреба.

6. Граница на градежна парцела е линија на разграничување на носителите на право на градење помеѓу две соседни градежни парцели.

7. Градежна парцела е ограничен дел од градежното земјиште со ист носител на право на градење и истата има реден број и ознака за класата на намена.

8. Градежна линија е планска одредба која претставува граница на површината за градење во градежната парцела и ја дефинира просторната граница до која градбата може да се гради.

9. Параметрите во однос на **процентот на изграденост,** како и на **коефициентот на искористување на земјиштето** се во рамките на предвидените со Правилникот, а посебни параметри за урбанистичките парцели ќе бидат предмет на поконкретни показатели на ниво на планска документација од пониско ниво, според архитектонско-урбанистичката концепција на решението.

10 Процент на изграденост (П) е урбанистичка величина која ја покажува густината на изграденост, односно колкав дел од градежното земјиште е зафатен со градба.

11. Коефициент на искористеност (К) на земјиштето е урбанистичка величина која го покажува интензитетот на изграденост на градежното земјиште.

12. При изработка на планови од пониско ниво да се планираат **максимални густини на домување** до 100 жители/хектар кај класата А0, до 150 жители/хектар кај класата А1, до 350 жители/хектар кај класата А2, односно до 300 жители/хектар кај класата А3.

13. При оформување на содржините во рамките на ДУП, во потполност да се почитуваат и применуваат Мерки и режими за заштита дефинирани во Изводот од Заштитно-конзерваторските основи за ГУП на град Прилеп, изработени од Националната установа „ Завод за заштита на споменици на културата и музеј – Прилеп“ со бр. 08-132/2 од 20.02.2009 година.

14. Во целост почитување и примена на Законот за заштита и спасување (СВ на РМ бр. 36/04, 49/04, 86/08 124/10, 18/11, 93/12 и 41/14) Тоа опфаќа пред се изградба на објекти отпорни на сеизмички дејствија, регулирање на водотеците и изградба на систем на одбранбени насипи, обезбедување на противпожарни пречки, изградба на објекти и заштита и изградба на потребната инфраструктура. За ефикасна заштита на населението и материјалните добра, задолжително треба да се обезбедат средства за лична и колективна заштита, материјално-технички средства потребни за спроведување на мерките за заштита и спасување, обука за примена на средствата за заштита и спасување во за тоа предвидените центри.

Обврската на планирање и изградба на засолништа заради заштита на населението од воени разурнувања во станбените, стопанските, деловните, јавните и другите видови на градежни објекти е уредено со повеќе закони и подзаконски акти, и тоа: Законот за одбрана (СВ на РМ бр.42/01, 05/03, 58/06, 110/08, 51/11 и 151/11), Законот за заштита и спасување (СВ на РМ бр. 36/04, 49/04, 86/08 124/10, 18/11, 93/12 и 41/14), Законот за управување со кризи (СВ на РМ бр.29/05, 36/11 и 41/14), Уредба за начинот на изградбата, одржувањето и користењето на засолништата и другите заштитни објекти и определувањето на потребниот број засолнишни места (Сл.весник на РМ бр. 80/2005),

Уредба за начинот на применувањето на мерките за заштита и спасување, при планирањето и уредувањето на просторот и населбите, во проектите и при изградба на објектите, како и учество во техничкиот преглед (Сл.весник на РМ бр.105/2005).

15. Заштитата од пожари опфаќа мерки и дејности од нормативен, оперативен, организационен, технички, образовно-воспитен и пропаганден карактер, кои се уредени со Законот за заштита и спасување, (СВ на РМ бр. 36/04, 49/04, 86/08 124/10, 18/11, 93/12 и 41/14) кој е во согласност со директивите на Европската Унија, како и Уредбата за спроведување на заштита и спасување од пожари (СВ на РМ бр.100/10)

Согласно кон изнесеното предвидени се следните плански мерки за заштита од пожар:

- Инвеститорот во проектната документација за изградба на објекти, како и за објекти на кои се врши реконструкција-пренамена е должен да изготви посебен елаборат за заштита од пожари, експлозии и опасни материи. Ова ги опфаќа сите објекти, освен станбените објекти со висина на венецот до 10,0 метри и јавните објекти со капацитет за истовремен престој до 25 лица.
- Сообраќајното решение и начинот на кој треба да се предвиди изградба на објектите треба да овозможи пристап на противпожарно возило од повеќе страни.
- Сообраќајниците се со доволна ширина и со задоволувачки осовински притосок што овозможува непречено и брзо движење на ПП возила.
- Во Прилеп се наоѓа противпожарна единица која е опремена со ПП возила и со обучени лица за дејствување во случај на пожар. Времето кое е потребно за пристигнување на ПП возило е околу 10 минути до секој објект во рамките на опфатот на градот.
- Потребно е да се предвидат надземни (или подземни) пожарни хидранти за снабдување на ПП возила со вода за гасење.

16. По однос на **заштита од природни непогоди,** објектите треба да се изградат согласно важечките технички прописи од соодветните области. По однос на **технолошките непогоди,** треба да бидат превземени сите мерки за заштита со изработката на проектите и премената на соодветната технологија.

17. При оформување на содржините во рамките на локалитетот се применуваат соодветни **мерки за заштита на елементите на животната средина**, при оформувањето на зелените површини,а поконкретно разработени на ниво на ДУП или на ниво на Арх.-Урбанистички проект.

18. За обезбедување услови за движење на инвалидизирани лица важат истите одредби од поглавје 13, членови 77-81, од Правилникот за стандарди и нормативи за урбанистичко планирање СВ на РМ бр. 63/12, и Правилникот за изменување и дополнување на правилникот за стандарди и нормативи за урбанистичко планирање СВ на РМ бр. 126/12, 19/13, 95/13, 37/14 и 125/14).

19. Дворните места, односно просторот околу градбите хортикултурно да се уреди максимално блиску до природниот амбиент преку изработка на архитектонско-урбанистички проект или во состав на основниот проект задолжително е детално разработено ситуационо решение за партерно уредување.

20. Процентот на озеленетост е планска одредба во урб. план во рамки на градежната парцела, блокот или четврта. Процентот на озеленетост на ниво на урбана единица се добива кога ќе се соберат сите предвидени озеленувања во урбаната единица (јавно зеленило и зеленило планирано во пооделни градежни парцели).

21. Да се планираат тампон зони со заштитно зеленило (Д2) со ширина од 10,0 метри кај површини со некомпатибилни намени и постојни индустриски капацитети.

22. При изработка на УП за Четврт или ДУП, за граница на плански опфат да се земе границата на еден или повеќе блокови за детално планирање дефинирани во овој план.

23. При измена и дополнување на ДУП, се дозволува одредување на плански опфат чии граници се осовини на речни корита и улици од примарната или секундарната улична мрежа, кои се веќе дефинирани со постојна планска документација.

3.1.9.2. Основни параметри за уредување на просторот во делот на сообраќајот

1. Стационарниот сообраќај т.е. прашањето за обезбедување на паркирни и гаражни места е обврска на локалната самоуправа и на сите корисници на земјиштето во рамките на опфатот на урбаното подрачје.

2. Паркираните и гаражните места можат да бидат јавни или за потребите и во владение на поедини корисници на градскиот простор.

3. Јавно паркирано или гаражно место е наменето за било кое патничко возило под услови што ги определува надлежниот орган на локалната самоуправа. Јавните паркирани и гаражни места се дел од јавните сообраќајни површини. Сите останати паркирани и гаражни места се наменети за потребите на субјектите во чие владение се наоѓаат, за потребите на нивните деловни соработници и други корисници, и не се сметаат за дел од јавните сообраќајни површини.

4. Градбата на нови јавни паркинзи и гаражи ќе се врши според детални урбанистички планови и тоа првенствено во централното градско подрачје и неговата поблиска околина.

5. Крстосувањето на железницата со собирната улица С6 „Трајко Николоски“ кај Транспортниот Центар е решено на едно ниво со потребна вертикална и хоризонтална сообраќајна сигнализација. Останатите крстосувања со примарната улична мрежа се решени со денивелирани крстосници во две нивоа. За добивање на одобрение за секаков вид градби (патишта, комунална инфраструктура и комунална супраструктура) потребно е да се достави барање до ЈП Македонски Железници - Инфрастуктура за добивање на конечна согласност.

6. Заштитниот појас на железницата изнесува по 25,0 метри од двете страни на осовината на крајните колосеци (според Законот за железнички систем - Службен Весник на РМ бр. 48/10, 23/11, 80/12, 155/12, 163/13 и 42/14).

7. Во заштитниот појас на железничката пруга можат да се градат згради и други објекти и да се поставуваат постројки и уреди врз основа на одобрение под следниве услови:

- Во населени места, планински или мочуришни терени или други места каде што теренските услови го бараат тоа, може да се одобри отворање на рудници, каменоломи, изградба на објекти за производство на вар, тули, подигање индустриски згради, постројки и други слични објекти во заштитниот појас покрај железничката пруга, ако земјиштето на кое се наоѓаат овие постројки се наоѓа на подрачјето кое органот на општината го определил за изградба на објекти и постројки, но не поблиску од 50,0 метри од оската на крајните колосеци.

- Во населени места и на земјиштето од претходната точка, може да се одобри изградба на станбени, деловни, помошни и слични згради, копање бунари, резервоари, септички јами и слично, подигање електрични далноводи во заштитниот појас покрај железничката пруга, но не поблиску од 25,0 метри сметајќи од оската на крајните колосеци.

- Во пружниот и заштитен појас и на објектите на железничката инфраструктура можат да се поставуваат натписи и рекламнни паноа на оддалеченост од најмалку 7,0 метри од крајната точка на пружниот појас, со претходно одобрение од управителот на инфраструктурата.

8. Со ГУП се овозможува проширување на железничката мрежа во работните зони каде за тоа има услови, со цел што поголем број локации за разни видови работни активности да бидат директно поврзани со железница. Правно или физичко лице може да има индустриски колосек, приклучен на железничката инфраструктура, како и индустриски колосеци, постројки, уреди и објекти на тие колосеци, железнички возни средства и други средства изградени по посебни нормативи и стандарди. Приклучувањето на индрустриската железница и индрустриски колосеци се уредува со договор меѓу управителот на инфраструктурата и претпријатието, правното или физичкото лице чија што индрустриска железница, односно индустриски колосек е приклучен.

9. Определување на простори за паркирање и запирање на возила се врши со проекти за сообраќај во постапка утврдена со закон, според критериумите дефинирани со планерските карактеристики и проектните услови и елементи на уличната мрежа, како и според стандардите и нормативите од областа на сообраќајот.

10. Локациите на нови бензински пумни станици да се дефинираат при изработка на ДУП при што треба да се запазат сите пропишани стандарди (сообраќајни, безбедносни, еколошки и планерски) за поставање на ваков вид објекти, согласно законската регулатива (Законски и подзаконски акти од областа на уредување на просторот, безбеност на сообраќајот, заштита на животната околина, ППЗ и други релевантни прописи).

11. Во подрачјето на Градот, утврдувањето на патишта и улици на кои се забранува сообраќајот за сите или за одделни видови возила, се врши со сообраќајни проекти за утврдување на условите и режимот на сообраќајот, во постапка утврдена со закон, а во согласност со планерските критериуми и проектните услови и елементи за градски улични мрежи.

12. Начинот на вкрстосување на улиците од примарната сообраќајна мрежа во градот Прилеп е дефиниран според утврдената категоризација, како и усвоените функционални нивоа. Сите вкрстосувања на примарната со секундарната улична мрежа се решени во ниво, со поставен сообраќаен знак за дефинирана предност на улиците, а по потреба и со светлосна – семафорска сигнализација.

13. Крстосниците во и надвор од ниво, како и врските меѓу магистралните и сервисните улици прецизно се дефинираат во идејните и главните проекти за реализација на поедини сообраќајници.

14. Вкупниот попречен профил на сообраќајниците од примарната улична мрежа ќе може да се намалува само во димензиите на тротоарите на места каде постојни објекти навлегуваат во регулацијата, но не повеќе од минимално утврдените димензии на тротоарите согласно член 68, став 6 од Правилникот за стандарди и нормативи за урбанистичко планирање (СВ на РМ бр. 63/12, 126/12, 19/13, 95/13, 37/14 и 125/14). Конкретизацијата на утврдениот попречен профил на сообраќајниците од примарната улична мрежа ќе се изврши со изработка на Урбанистички планови за четврт и Деталните урбанистички планови.

15. Етапност во реализацијата на примарната сообраќајна мрежа според Генералниот урбанистички план на Град Прилеп треба да се примени особено во коридорите на магистралните улици за експлоатациони брзини поголеми од 60 км/час.

16. Етапност во реализацијата на примарната сообраќајна мрежа може да има и при изградба на булеварите, при што како прва фаза може да се изгради и да се стави во функција како заокружена сообраќајно-технолошка целина само едниот коловоз од булеварот.

3.1.9.3. Услови за движење на лица со инвалидитет

Јавните пешачки површини, улиците, пристапите до јавните објекти, објектите за повеќесемејно домување, објектите во кои се вработени инвадилизираните лица, хоризонталните и вертикалните комуникации и слично, треба да бидат планирани во плановите од пониско ниво и изведени на начин кој ќе им овозможи на лицата кои користат инвалидски помагала или количка, инвалидски автомобил и други помагала (звучни сигнали за лицата со оштетен вид, светлосни сигнали за лицата со оштетен слух и сл.) непречено одвивање на секојдневните активности, се според Правилникот за стандарди и нормативи за урбанистичко планирање (Службен Весник на РМ бр. 63/12,126/12, 19/13, 95/13 и 37/14 и 125/14), како и другите важечки прописи и нормативи од областа на урбанизмот.

3.1.9.4. Основни параметри за уредување на просторот во делот на заштита на културното наследство

1. При изработка на планска документација од пониско ниво, потребно е да се утврди точната позиција на утврдениот **локалитет со културно наследство** дефиниран во заштитно конзерваторските основи и ГУП Прилеп. Доколку се утврди дека планираните содржини се во зоната на локалитетот со културно наследство, потребно е да се применат плански мерки за заштита на недвижното културно наследство и изработка на Заштитно-конзерваторски основи.

2. Режим на заштита од прв степен

Со оглед на предложената категорија на спомениците и елементите и карактеристиките кои ги поседува, споменичките комплекси и основните културни добра со статус на културно наследство од **особено значење,** се определува зона на **строга заштита** во согласност со одредената категорија - големо значење и подлежи на режим на заштита од **прв степен,** што подразбира строга заштита во согласност со одредената категорија и подлежи на чување, одржување, негување и користење на добрата согласно со нивната намена како и конзервација или слични зафати на непосредна заштита врз основа на изработени конзерваторски проекти и обезбедено конзерваторско одобрение од надлежната институција - Управата за заштита на културното наследство.

3. Во контактната зона се одредува **ограничена заштита** - гарантирана заштита кој подразбира режим на заштита од **трет степен** што значи задржување на постојната состојба или ограничување на изградба во поглед на габарит и височина и дополнување на просторот спротивно на деталните урбанистички планови.

4. Контактна зона на „Стара Чаршија" - „Мала Чаршија"

Во контактната зона се одредува **ограничена заштита** - гарантирана заштита која подразбира режим на заштита од **трет степен** што значи задржување на постојната состојба или ограничување на изградба во поглед на габарит и височина и дополнување на просторот спротивно на деталните урбанистички планови. Височината на предвидените објекти во урбанистичките планови се ограничува на **П + 1 кат.**

Дејствијата што може да предизвикаат промени на заштитеното добро или да го нарушат или девалвираат интегритетот на доброто да се усогласат со законската регулатива за заштита на културното наследство. Заштитеното добро да биде вградено во сите идни ГУП и ДУП на Прилеп со пропишан режим на заштита.

5. Режим на заштита од втор степен

За предложената категорија на споменици кои се наоѓаат во споменички комплекси, контактни зони или како основни културни добра надвор од границите на целините како **значајно културно наследство** и елементите и карактеристиките кои ги поседува, се предлага режим на заштита од **втор степен** што подразбира зачувување на изворната состојба, екстериерот и архитектонскиот израз во согласност со одредената категорија и подлежи на чување и одржување на добрата согласно пропишаната законска регулатива

Не се дозволува вградување и замена на градежните елементи и материјали кои не соодејствуваат со карактеристиките на доброто, неговиот архитектонски израз, спецификите и времето на настанување.

Можност за адаптација на ентериерот за потребите на современото живеење, можност за ревитализација и уредување на парцелата која му припаѓа.

3.1.9.5. Основни параметри за уредување на просторот во делот на заштита на човековата околина

(Стратешка оцена за влијанието врз животната средина)

Заклучоци и препораки кои беа дефинирани при изработката на извештајот за стратешка оцена на животната средина за реализација на Генералниот урбанистички план на Општина Прилеп, се следните:

1. Изготвениот Генерален урбанистички план е основа за изработка на плановите од понизок степен – Урбанистички планови за четврт и детални урбанистички планови за блоковите на градот Прилеп. Тој ги определува границите на урбаните четврти и блокови главно по оските на сообраќајниците, природните граници и водотеците.

2. Мерки за заштита на животната средина кои се специфични за секоја од урбаните единици треба да бидат поединечно утврдени со самата изработка на Урб. планови за четврт и Деталните урбанистички планови.

3. Примена на насоките и елементите за изработка на просторни и урбанистички планови од аспект на заштита на животната средина и примена на мерките и активностите за рационално користење и заштита на просторот, дефинирани во предлог Генералниот урбанистички план.

4. Спроведување на Планот за мониторинг, со кој ќе се добијат податоци за состојбата на одредени медиуми на животната средина и следење на ефектите од примената на мерките за ублажување на негативните влијанија.

5. Спроведување на мерките за заштита и спасување, дефинирани во планската документација.

6. Спроведување на процедурата за информирање на јавноста и организирање на стручна расправа.

Реализирањето на Генералниот урбанистички план на Општина Прилеп има позитивни влијанија врз социо-економската состојба, кои ќе се манифестираат преку создавање на работни места, намалување на миграцијата и подобрување на локалната економија. Во анализираниот случај, состојбата без имплементација на планскиот документ е оценета како непогодно решение за одржливиот развој на Општина Прилеп.

3.1.10. Посебни услови за изградба, развој и користење на градежното земјиште и градбите за секоја урбанистичка единица за планирање чиишто граници се утврдени со планот: планскиот опфат на деталниот урбанистички план, урбаните четврти и блокови.

ЧЕТВРТ 1

- Вкупната површина на Четврт 1 изнесува 121,75 хектари.

-Четврт 1 се состои од следниве блокови: 1.1, 1.2, 1.3, 1.4, 1.5, 1.6, и 1.7.

- Блоковите претставуваат граници на урбани подрачја за детално планирање и се дефинирани со осовини на сообраќајници од примарната улична мрежа,осовини на постојни сообраќајници од секундарната улична мрежа, речни корита или граница на плански опфат.

- Урбанистичките планови да бидат изработени согласно член 15-а од Законот за Просторно и Урбанистичко планирање (Сл.Весник на РМ бр. 51/05, 137/07, 91/09, 124/10, 18/11, 53/11, 144/12, 55/13, 163/13 и 42/14).

- КомпатибилникласинанамениможедасепланираатприизработканаУП за Четврт и ДУП. Поднивсеподразбираатдвеилиповеќекласинанаменикоиможатдаегзистираатвоистанаменсказона, блокилиградежнапарцелабезпритоамеѓусебнодагонарушуваатфункционирањето, егзистирањетоивредностаназемјиштетоиградбитеиданегонадминувамаксималнодозволениотпроцент научествододаденвотабела 2 којаесоставенделна Правилникот за стандарди и нормативи за урбанистичко планирање (Сл.Весник на РМ бр. 142/10, 63/12, 126/12, 19/13, 95/13, 37/14 и 125/14).

- Граница на ДУП може да биде еден или повеќе блокови во конкретната четврт.

- Висините на градбите, процентите на изграденост и коефициентите на искористеност да се во согласност со Правилникот за стандарди и нормативи за урбанистичко планирање (Сл.Весник на РМ бр. 142/10, 63/12, 126/12, 19/13, 95/13, 37/14 и 125/14).

- Паркирање: Паркирањето – гаражирањето да се предвиди во согласност со членови 55-62 од Правилникот за стандарди и нормативи за урбанистичко планирање (Сл.Весник на РМ бр. 142/10, 63/12, 126/12, 19/13, 95/13, 37/14и 125/14)

- Зеленило: Процентот на озеленетост во Четврт 1 треба да изнесува најмалку 10%.

ЧЕТВРТ 1 - БИЛАНСНИ ПОКАЗАТЕЛИ СПОРЕД НАМЕНАТА НА ПОВРШИНИТЕ

Класа на намена	Површина (ха)	Проц. учество во однос на површината на ЧЕТВРТ 1
А- Домување (група на намени)	3,22	2,64%
А2 - Домување во станбени згради	7,19	5,91%
Б - Ком. и деловни намени (група)	0,68	0,56%
В1 - Образование и наука	0,90	0,74%
В2 - Здравство и соц. заштита	0,55	0,45%
Г - Производство, дистр. и сервиси	95,11	78,12%
Д2 - Заштитно зеленило	3,89	3,20%
Е1 - Комунална инфраструктура - сообраќајници	9,45	7,76%
Е1 - Комунална инфраструктура - речни корита	0,49	0,40%
Е2 - Комунална супраструктура	0,27	0,22%
ВКУПНО	**121,75**	**100,00%**

ПОДЕЛБА НА ЧЕТВРТТА НА БЛОКОВИ ЗА ДЕТАЛНО ПЛАНИРАЊЕ

Четврт	Блок	Површина (ха)
1	**1.1**	3,51
	1.2	32,10
	1.3	36,79
	1.4	10,19
	1.5	10,86
	1.6	8,43
	1.7	19,87
	Вкупно	**121,75**

Блок 1.1

- Површината на блокот изнесува 3,51 хектари.

североисточната страна, осовината на коритото на река Оревоечка од северозападната страна на блокот и со осовината на улицата од секундарната улична мрежа сервисната улица Ср10„Мирче Ацев“ од југозападната страна.

- Класи на намени застапени во блокот:
  - А – Домување (група на класи на намена)
  - А2 – Домување во станбени згради
  - В4 – Државни институции
  - Д1 – Парковско зеленило
- Во рамките на групата на класи на намена А – Домување, се предвидуваат основни класи на наменаА1 – Домување во станбени куќи, А2 – Домување во станбени згради и А4 - Времено сместување.
- Процентуалното учество на основните класи на намена изнесува 80% за А1 и 15% за А2 и 5% за А4.
- Површините со намена А2 да тежнеат кон периметарот на блокот, долж улиците чии осовини го дефинираат блокот.
- При изработка на планови од пониско ниво да се планираат максимални густини на домување до 150 жители/хектар кај класата А1, односно до 350 жители/хектар кај класата А2.
- Зеленило: Процентот на озеленетост во блокот треба да изнесува најмалку 5%.
- Вградување соодветен режим за заштита на недвижното културно наследство при изработка на план од пониско ниво, се врши според заштитно-конзерваторските основи (Согласно чл. 65 и 71 од Законот за заштита на културно наследство Сл. весник на РМ бр. 20/04, 115/07, 18/11, 148/11, 23/13, 137/13 и 44/14 и Правилникот за содржина и методологија за изработка на заштитно-конзерваторски основи за културно наследство Сл. весник на РМ бр. 111/05).

ЧЕТВРТ8

- Вкупната површина на Четврт 8 изнесува 98,77 хектари.

- Четврт 5 се состои од следниве блокови: 8.1, 8.2, 8.3, 8.4, 8.5, 8.6, 8.7, 8.8 и 8.9.

- Блоковите претставуваат граници на урбани подрачја за детално планирање и се дефинирани со осовини на сообраќајници од примарната улична мрежа, осовини на постојни сообраќајници од секундарната улична мрежа, речни корита или граница на плански опфат.

- Урбанистичките планови да бидат изработени согласно член 15-а од Законот за Просторно и Урбанистичко планирање (Сл.Весник на РМ бр. 51/05, 137/07, 91/09, 124/10, 18/11, 53/11, 144/12, 55/13, 163/13 и 42/14).

- КомпатибилникласинанамениможедасепланираатприизработканаУП за Четврт и ДУП. Поднивсеподразбираатдвеилиповеќекласинанаменикоиможатдаегзистираатвоистанаменсказона, блокилиградежнапарцелабезпритоамеѓусебнодагонарушуваатфункционирањето, егзистирањетоивредностаназемјиштетоиградбитеиданегонадминувамаксималнодозволениотпроцент научествододаденвотабела 2 којаесоставенделна Правилникот за стандарди и нормативи за урбанистичко планирање (Сл.Весник на РМ бр. 142/10, 63/12, 126/12, 19/13, 95/13, 37/14 и 125/14).

- Граница на ДУП може да биде еден или повеќе блокови во конкретната четврт.

- Висините на градбите, процентите на изграденост и коефициентите на искористеност да се во согласност со Правилникот за стандарди и нормативи за урбанистичко планирање (Сл.Весник на РМ бр. 142/10, 63/12, 126/12, 19/13, 95/13, 37/14 и 125/14).

- Паркирање: Паркирањето – гаражирањето да се предвиди во согласност со членови 55-62 од Правилникот за стандарди и нормативи за урбанистичко планирање (Сл.Весник на РМ бр. 142/10, 63/12, 126/12, 19/13, 95/13, 37/14и 125/14)

- Зеленило: Процентот на озеленетост во Четврт8 треба да изнесува најмалку 10%.

ЧЕТВРТ 8 - БИЛАНСНИ ПОКАЗАТЕЛИ СПОРЕД НАМЕНАТА НА ПОВРШИНИТЕ

Класа на намена	Површина (ха)	Проц. учество во однос на површината на ЧЕТВРТ 8
А- Домување (група на намени)	70,64	71,52%
А2 - Домување во станбени згради	6,70	6,78%
А3 - Групно домување	1,07	1,08%
Б - Ком. и деловни намени (група)	0,30	0,30%
Б1 - Мали ком. и деловни намени	0,43	0,44%
В1 - Образование и наука	0,97	0,98%
В2 - Здравство и социјална заштита	0,32	0,32%
В - Јавни институции (група)	0,73	0,74%
В5 - Верски институции	0,07	0,07%
Д1 - Парковско зеленило	0,67	0,68%
Д3 - Спорт и рекреација	6,21	6,29%
Е1- Комунална инфраструктура-сообраќајници	7,76	7,86%
Е1- Комунална инфраструктура-речни корита	2,90	2,94%
ВКУПНО	**98,77**	**100,00%**

ПОДЕЛБА НА ЧЕТВРТТА НА БЛОКОВИ ЗА ДЕТАЛНО ПЛАНИРАЊЕ

Четврт	Блок	Површина (ха)
8	**8.1**	5,58
	8.2	11,35
	8.3	15,97
	8.4	11,62
	8.5	33,17
	8.6	9,87
	8.7	3,13
	8.8	5,51
	8.9	2,57
	Вкупно	**98,77**

Блок 8.1

- Површината на блокот изнесува 5,58 хектари.
- Границата на блокот е дефинирана со осовините на собирната улица С8 „Гоце Делчев“ од јужната, собирната улица С8 „Васко Карангелески“ од западната страна на блокот и со осовината на улицата од секундарната улична мрежа сервисната улица Ср10„11 Октомври“ од источната страна.
- Класи на намени застапени во блокот:
  - А – Домување (група на класи на намена)
  - А2 – Домување во станбени згради
  - Б – Комерцијални и деловни намени (група на класи на намена)
- Во рамките на групата на класи на намена А – Домување, се предвидуваат основни класи на наменаА1 – Домување во станбени куќи, А2 – Домување во станбени згради и А4 - Времено сместување.
- Процентуалното учество на основните класи на намена изнесува75% за А1 и 20% за А2 и 5% за А4.
- Површините со намена А2 да тежнеат кон периметарот на блокот, долж улиците чии осовини го дефинираат блокот.
- Во рамките на групата на класи на намена Б – Комерцијални и деловни намени, се предвидуваат основни класи на намена Б1 – Мали комерцијални и деловни намени и Б4 – Деловни простори
- Процентуалното учество на основните класи на намена изнесува 70% за Б1 и 30% за Б2.
- При изработка на планови од пониско ниво да се планираат максимални густини на домување до 150 жители/хектар кај класата А1, односно до 350 жители/хектар кај класата А2.
- Зеленило: Процентот на озеленетост во блокот треба да изнесува најмалку 5%.

Блок 8.2

- Површината на блокот изнесува 11,35 хектари.
- Границата на блокот е дефинирана со осовините на собирната улица С8 „Васко Карангелески“ од западната и северозападната страна, осовината на коритото на р. Дабничка од североисточната страна на блокот, и со осовините на улиците од секундарната улична мрежа сервисната улица Ср10„11 Октомври“ од југозападната и сервисната улица Ср 9„Марко Цепенков“ од југоисточнатастрана.

Јавно претпријатие за просторни и урбанистички планови
ул. Прилепски Бранители бр. 1, 7500 Прилеп, тел. 048 401 725, e-mail: jpzapup@yahoo.com

- Во рамките на групата на класи на намена А – Домување, се предвидуваат основни класи на наменаА1 – Домување во станбени куќи, А2 – Домување во станбени згради и А4 - Времено сместување.
- Процентуалното учество на основните класи на намена изнесува 80% за А1 и 15% за А2 и 5% за А4.
- Површините со намена А2 да тежнеат кон периметарот на блокот, долж улиците чии осовини го дефинираат блокот.
- Во рамките на групата на класи на намена В - Јавни институции, се предвидуваат основни класи на намена В1 - Образование и наука и В2 - Здравство и социјална заштита..
- Процентуалното учество на основните класи на намена (В1, В2) во рамките на групата на класи на намена (В) да биде одредена со план од пониско ниво. Заради поголема флексибилност при планирањето, се дозволува планирање на површини во било каков процентуален сооднос во корист на едната или другата основна класа на намена.
- При изработка на планови од пониско ниво да се планираат максимални густини на домување до 150 жители/хектар кај класата А1, односно до 350 жители/хектар кај класата А2.
- Зеленило: Процентот на озеленетост во блокот треба да изнесува најмалку 10%.

Блок 8.5
- Површината на блокот изнесува 33,17 хектари.
- Границата на блокот е дефинирана со осовините на собирната улица С16 „Победа“ од североисточната, осовината на коритото на р. Оревоечка од јужната, осовината на коритото на р. Дабничка од западната страна на блокот, и со осовината на улицата од секундарната улична мрежа сервисната улица Ср7 „Борка Спиркоски“ од северозападната страна.
- Класи на намени застапени во блокот:
    - А – Домување (група на класи на намена)
    - А2 – Домување во станбени згради
    - А3 – Групно домување
    - Б1 – Мали комерцијални и деловни намени
    - В5 – Верски институции
    - Д3 – Спорт и рекреација
- Во рамките на групата на класи на намена А – Домување, се предвидуваат основни класи на наменаА1 – Домување во станбени куќи, А2 – Домување во станбени згради и А4 - Времено сместување.
- Процентуалното учество на основните класи на намена изнесува 80% за А1 и 15% за А2 и 5% за А4.
- Површините со намена А2 да тежнеат кон периметарот на блокот, долж улиците чии осовини го дефинираат блокот.
- При изработка на планови од пониско ниво да се планираат максимални густини на домување до 150 жители/хектар кај класата А1, односно до 350 жители/хектар кај класата А2.
- Зеленило: Процентот на озеленетост во блокот треба да изнесува најмалку 10%.

Блок 8.6
- Површината на блокот изнесува 9,87 хектари.
- Границата на блокот е дефинирана со осовините на собирната улица „11 Октомври“ со профил С7 и С9 од југозападната, собирната улица С8 „Александар Македонски“ од југоисточната, осовината на коритото на р. Оревоечка од северната страна на блокот, и со осовината на улицата од секундарната улична мрежа сервисната улица Ср 9„Цане Илиоски“ од североисточната страна.
- Класи на намени застапени во блокот:
    - А – Домување (група на класи на намена)
    - А2 – Домување во станбени згради
    - Д1 – Парковско зеленило

Јавно претпријатие за просторни и урбанистички планови
ул. Прилепски Бранители бр. 1, 7500 Прилеп, тел. 048 401 725, e-mail: jpzapup@yahoo.com

Блок 8.9

- Површината на блокот изнесува 2,57 хектари.
- Границата на блокот е дефинирана со осовините на собирната улица С8 „Александар Македонски“ од југоисточната, собирната улица С16 „Победа“ од североисточната, осовината на коритото на р. Оревоечка од северозападната страна на блокот, и со осовината на улицата од секундарната улична мрежа сервисната улица Ср 9„Новопланирана 801“ од југозападната страна.
- Класи на намени застапени во блокот:
  - А – Домување (група на класи на намена)
- Во рамките на групата на класи на намена А – Домување, се предвидуваат основни класи на наменаА1 – Домување во станбени куќи, А2 – Домување во станбени згради и А4 - Времено сместување.
- Процентуалното учество на основните класи на намена изнесува 80% за А1 и 15% за А2 и 5% за А4.
- Површините со намена А2 да тежнеат кон периметарот на блокот, долж улиците чии осовини го дефинираат блокот.
- При изработка на планови од пониско ниво да се планираат максимални густини на домување до 150 жители/хектар кај класата А1, односно до 350 жители/хектар кај класата А2.
- Зеленило: Процентот на озеленетост во блокот треба да изнесува најмалку 5%.

ЧЕТВРТ 9

- Вкупната површина на Четврт 9 изнесува 120,74хектари.

- Четврт 5 се состои од следниве блокови: 9.1, 9.2, 9.3, 9.4, 9.5, 9.6, 9.7, 9.8, 9.9, 9.10, 9.11, 9.12, 9.13, 9.14 и 9.15.

- Блоковите претставуваат граници на урбани подрачја за детално планирање и се дефинирани со осовини на сообраќајници од примарната улична мрежа, осовини на постојни сообраќајници од секундарната улична мрежа, речни корита или граница на плански опфат.

- Урбанистичките планови да бидат изработени согласно член 15-а од Законот за Просторно и Урбанистичко планирање (Сл.Весник на РМ бр. 51/05, 137/07, 91/09, 124/10, 18/11, 53/11, 144/12, 55/13, 163/13 и 42/14).

- КомпатибилникласинамениможедасепланираатприизработканаУП за Четврт и ДУП. Поднивсеподразбираатдвеилиповеќекласинаменикоиможатдаегзистираатвоистанаменсказона, блокилиградежнапарцелабезпритоамеѓусебнодагонарушуваатфункционирањето, егзистирањетоивредностаназемјиштетоиградбитеиданегонадминувамаксималнодозволениотпроцент научествододаденвотабела 2 којаесоставенделна Правилникот за стандарди и нормативи за урбанистичко планирање (Сл.Весник на РМ бр. 142/10, 63/12, 126/12, 19/13, 95/13, 37/14 и 125/14).

- Граница на ДУП може да биде еден или повеќе блокови во конкретната четврт.

- Висините на градбите, процентите на изграденост и коефициентите на искористеност да се во согласност со Правилникот за стандарди и нормативи за урбанистичко планирање (Сл.Весник на РМ бр. 142/10, 63/12, 126/12, 19/13, 95/13, 37/14 и 125/14).

- Паркирање: Паркирањето – гаражирањето да се предвиди во согласност со членови 55-62 од Правилникот за стандарди и нормативи за урбанистичко планирање (Сл.Весник на РМ бр. 142/10, 63/12, 126/12, 19/13, 95/13, 37/14и 125/14)

- Зеленило: Процентот на озеленетост во Четврт9 треба да изнесува најмалку 10%.

Јавно претпријатие за просторни и урбанистички планови
ул. Прилепски Бранители бр. 1, 7500 Прилеп, тел. 048 401 725, e-mail: jpzapup@yahoo.com

ЧЕТВРТ 9 - БИЛАНСНИ ПОКАЗАТЕЛИ СПОРЕД НАМЕНАТА НА ПОВРШИНИТЕ

Класа на намена	Површина (ха)	Проц. учество во однос на површината на ЧЕТВРТ 9
А- Домување (група на намени)	83,84	69,44%
Б - Ком. и деловни намени (група на намени)	4,45	3,69%
Б1 - Мали ком. и деловни намени	0,39	0,32%
В1 - Образование и наука	1,30	1,08%
Г - Производство, дистрибуција и сервиси (група на намени)	13,77	11,40%
Д2 - Заштитно зеленило	0,32	0,27%
Д3 - Спорт и рекреација	1,90	1,57%
Е1- Комунална инфраструктура-сообраќајници	12,56	10,40%
Е1- Комунална инфраструктура-речни корита	2,21	1,83%
ВКУПНО	**120,74**	**100,00%**

ПОДЕЛБА НА ЧЕТВРТТА НА БЛОКОВИ ЗА ДЕТАЛНО ПЛАНИРАЊЕ

Четврт	Блок	Површина (ха)
9	**9.1**	22,70
	9.2	5,58
	9.3	4,61
	9.4	6,16
	9.5	7,51
	9.6	3,93
	9.7	3,48
	9.8	4,86
	9.9	5,21
	9.10	16,59
	9.11	3,91
	9.12	6,37
	9.13	13,48
	9.14	5,60
	9.15	10,75
	Вкупно	**120,74**

Блок 9.1

- Површината на блокот изнесува 22,70 хектари.
- Границата на блокот е дефинирана со осовините на магистраланта улица М2 „Обиколница-Исток“ од североисточната, собирната улица С8 „Васко Карангелески“ од северозападната, собирната улица С16 „Победа“ од југозападната страна на блокот, и со осовината на улицата од секундарната улична мрежа сервисната улица Ср 9„Новопланирана 901“ од југоисточнатастрана.
- Класи на намени застапени во блокот:
  - А – Домување (група на класи на намена)
  - Б1 – Мали комерцијални и деловни намени
- Во рамките на групата на класи на намена А – Домување, се предвидуваат основни класи на намена А0 - Домување со посебен режим, А1 – Домување во станбени куќи, А2 – Домување во станбени згради, А3 – Групно домување и А4 - Времено сместување.
- Процентуалното учество на основните класи на намена изнесува 10% за А0, 55% за А1, 20% за А2 и 10% за А3 и 5% за А4.
- Површините со намена А2 да тежнеат кон периметарот на блокот, долж улиците чии осовини го дефинираат блокот.
- При изработка на планови од пониско ниво да се планираат максимални густини на домување до 100 жители/хектар кај класата А0, до 150 жители/хектар кај класата А1, до 350 жители/хектар кај класата А2, односно до 300 жители/хектар кај класата А3.
- Зеленило: Процентот на озеленетост во блокот треба да изнесува најмалку 10%.

Блок 9.2

- Површината на блокот изнесува 5,58 хектари.
- Границата на блокот е дефинирана со осовината на собирната улица С16 „Победа“ од југозападната страна на блокот, и со осовините на улиците од секундарната улична мрежа сервисната улица Ср 9„Новопланирана 901“ од северозападната, сервисната улица Ср

Јавно претпријатие за просторни и урбанистички планови
ул. Прилепски Бранители бр. 1, 7500 Прилеп, тел. 048 401 725, e-mail: jpzapup@yahoo.com

- Во рамките на групата на класи на намена Б – Комерцијални и деловни намени, се предвидуваат основни класи на намена Б2 – Големи трговски единици и Б6 - Градби за собири.
- Процентуалното учество на основните класи на намена изнесува 60% за Б2 и 40% за Б6.
- При изработка на планови од пониско ниво да се планираат максимални густини на домување до 100 жители/хектар кај класата А0, до 150 жители/хектар кај класата А1, односно до 350 жители/ хектар кај класата А2.
- Зеленило: Процентот на озеленетост во блокот треба да изнесува најмалку 10%.

Блок 9.5
- Површината на блокот изнесува 7,51 хектари.
- Границата на блокот е дефинирана со осовината на магистралната улица М2 „Обиколница-Исток“ од североисточната страна на блокот, и со осовините на улиците од секундарната улична мрежа сервисната улица Ср 9„Новопланирана 901“ од северозападната, сервисната улица Ср 9„Новопланирана 905“ од југозападната и сервисната улица Ср 9„Новопланирана 902“ од југоисточната страна.
- Класи на намени застапени во блокот:
    - А – Домување (група на класи на намена)
- Во рамките на групата на класи на намена А – Домување, се предвидуваат основни класи на намена А0 - Домување со посебен режим, А1 – Домување во станбени куќи и А2 - Домување во станбени згради.
- Процентуалното учество на основните класи на намена изнесува 30% за А0, 30% за А1 и 40% за А2.
- Површините со намена А2 да тежнеат кон периметарот на блокот, долж улиците чии осовини го дефинираат блокот.
- При изработка на планови од пониско ниво да се планираат максимални густини на домување до 100 жители/хектар кај класата А0, до 150 жители/хектар кај класата А1, односно до 350 жители/ хектар кај класата А2.
- Зеленило: Процентот на озеленетост во блокот треба да изнесува најмалку 10%.

Блок 9.6
- Површината на блокот изнесува 3,93 хектари.
- Границата на блокот е дефинирана со осовината на собирната улица С16 „Победа“ од југозападната страна на блокот, и со осовините на улиците од секундарната улична мрежа сервисната улица Ср 9„Новопланирана 902“ од северозападната,сервисната улица Ср 9 „Јоска Јорданоски“ од југоисточната и сервисната улица Ср 9„Новопланирана 903“ од североисточната страна.
- Класи на намени застапени во блокот:
    - А – Домување (група на класи на намена)
- Во рамките на групата на класи на намена А – Домување, се предвидуваат основни класи на намена А0 - Домување со посебен режим и А1 – Домување во станбени куќи.
- Процентуалното учество на основните класи на намена изнесува 50% за А0 и 50% за А1.
- При изработка на планови од пониско ниво да се планираат максимални густини на домување до 100 жители/хектар кај класата А0, односно до 150 жители/хектар кај класата А1.
- Зеленило: Процентот на озеленетост во блокот треба да изнесува најмалку 10%.

Блок 9.7
- Површината на блокот изнесува 3,48 хектари.
- Границата на блокот е дефинирана со осовините на улиците од секундарната улична мрежасервисната улица Ср 9„Новопланирана 902“ од северозападната, сервисната улица Ср 9„Новопланирана 904“ од североисточната,сервисната улица Ср 9„Новопланирана 903“ од југозападната и сервисната улица Ср 9„Јоска Јорданоски“ од југоисточната страна на блокот.
- Класи на намени застапени во блокот:

Блок 9.10
- Површината на блокот изнесува 16,59 хектари.
- Границата на блокот е дефинирана со осовините на магистралната улица М2 „Обиколница-Исток“ од североисточната, собирната улица С16 „Победа“ од југозападната, осовината на коритото на река Оревоечка од југоисточната страна на блокот, и со осовината на улицата од секундарната улична мрежа сервисната улица Ср 9ул. „Јоска Јорданоски“ од северозападнатастрана.
- Класи на намени застапени во блокот:
  - А – Домување (група на класи на намена)
- Во рамките на групата на класи на намена А – Домување, се предвидуваат основни класи на наменаА1 – Домување во станбени куќи, А2 – Домување во станбени згради и А4 - Времено сместување.
- Процентуалното учество на основните класи на намена изнесува 80% за А1 и 15% за А2 и 5% за А4.
- Површините со намена А2 да тежнеат кон периметарот на блокот, долж улиците чии осовини го дефинираат блокот.
- При изработка на планови од пониско ниво да се планираат максимални густини на домување до 150 жители/хектар кај класата А1, односно до 350 жители/ хектар кај класата А2.
- Зеленило: Процентот на озеленетост во блокот треба да изнесува најмалку 10%.

Блок 9.11
- Површината на блокот изнесува 3,91 хектари.
- Границата на блокот е дефинирана со осовините на собирната улица С5 „Александар Македонски“ од југоисточната, собирната улица С16 „Победа“ од југозападната, осовината на коритото на река Оревоечка од северозападната страна на блокот, и со осовината на улицата од секундарната улична мрежа сервисната улица Ср 9„Новопланирана 906“ од северната страна.
- Класи на намени застапени во блокот:
  - А – Домување (група на класи на намена)
- Во рамките на групата на класи на намена А – Домување, се предвидуваат основни класи на наменаА1 – Домување во станбени куќи, А2 – Домување во станбени згради и А4 - Времено сместување.
- Процентуалното учество на основните класи на намена изнесува 80% за А1 и 15% за А2 и 5% за А4.
- Површините со намена А2 да тежнеат кон периметарот на блокот, долж улиците чии осовини го дефинираат блокот.
- При изработка на планови од пониско ниво да се планираат максимални густини на домување до 150 жители/хектар кај класата А1, односно до 350 жители/ хектар кај класата А2.
- Зеленило: Процентот на озеленетост во блокот треба да изнесува најмалку 10%.

Блок 9.12
- Површината на блокот изнесува 6,37 хектари.
- Границата на блокот е дефинирана со осовините на магистралната улица М2 „Обиколница-Исток“ од североисточната, собирната улица С5 „Александар Македонски“ од југоисточната, осовината на коритото на река Оревоечка од северозападната страна на блокот, и со осовината на улицата од секундарната улична мрежа сервисната улица Ср 9„Новопланирана 906“ од јужнатастрана.
- Класи на намени застапени во блокот:
  - Г – Производство, дистрибуција и сервиси (група на класи на намена)
- Во рамките на групата на класи на намена Г – Производство, дистрибуција и сервиси, се предвидуваат основни класи на намена Г2 – Лесна и незагадувачка индустрија, Г3 – Сервиси и Г4 – Стоваришта.

Јавно претпријатие за просторни и урбанистички планови
ул. Прилепски Бранители бр. 1, 7500 Прилеп, тел. 048 401 725, e-mail: jpzapup@yahoo.com

- Во рамките на групата на класи на намена Г – Производство, дистрибуција и сервиси, се предвидуваат основни класи на намена Г2 – Лесна и незагадувачка индустрија, и Г3 – Сервиси.
- Процентуалното учество на основните класи на намена изнесува 50% за Г2 и 50% за Г3.
- Во рамките на групата на класи на намена Д - Зеленило и рекреација, се предвидуваат основни класи на намена Д1 - Парковско зеленило, Д3 - Спорт и рекреација и Д4 - Меморијални простори.
- Процентуалното учество на основните класи на намена изнесува 10% за Д1 и 60% за Д2 и 30% за Д3.
- При изработка на планови од пониско ниво да се планираат максимални густини на домување до 150 жители/хектар кај класата А1, односно до 350 жители/хектар кај класата А2.
- Зеленило: Процентот на озеленетост во блокот треба да изнесува најмалку 10%.
- Вградување соодветен режим за заштита на недвижното културно наследство при изработка на план од пониско ниво, се врши според заштитно-конзерваторските основи (Согласно чл. 65 и 71 од Законот за заштита на културно наследство Сл. весник на РМ бр. 20/04, 115/07, 18/11, 148/11, 23/13, 137/13 и 44/14 и Правилникот за содржина и методологија за изработка на заштитно-конзерваторски основи за културно наследство Сл. весник на РМ бр. 111/05).

Блок 11.5

- Површината на блокот изнесува 8,53 хектари.
- Границата на блокот е дефинирана со осовините на магистралната улицаМ3 „Цар Самоил“ од источната, магистралниот пат А1 Прилеп - Градско од јужната страна на блокот и со осовините на улиците од секундарната улична мрежа сервисната улица Ср 9„Новопланирана 1103“ од северната и сервисната улица Ср 9„Новопланирана 1104’ од западната страна.
- Класи на намени застапени во блокот:
  - Б – Комерцијални и деловни намени (група на класи на намена)
  - Б5 – Хотелски комплекси
  - Д2 - Заштитно зеленило
  - Д3 – Спорт и рекреација
  - Е2 – Комунална супраструктура (бензинска пумпна станица)
- Во рамките на групата на класи на намена Б – Комерцијални и деловни намени, се предвидуваат основни класи на намена Б2 – Големи трговски единици, Б3 - Големи угостителски единици и Б5 - Хотелски комплекси.
- Процентуалното учество на основните класи на намена изнесува 50% за Б2 и 25% за Б3 и 25% за Б5.
- Зеленило: Процентот на озеленетост во блокот треба да изнесува најмалку 10%.

ЧЕТВРТ 12

- Вкупната површина на Четврт 12 изнесува 238,55 хектари.
- Четврт 5 се состои од следниве блокови: 12.1, 12.2, 12.3, 12.4, 12.5, 12.6, 12.7, 12.8, 12.9 и 12.10.
- Блоковите претставуваат граници на урбани подрачја за детално планирање и се дефинирани со осовини на сообраќајници од примарната улична мрежа, осовини на постојни сообраќајници од секундарната улична мрежа, речни корита или граница на плански опфат.
- Урбанистичките планови да бидат изработени согласно член 15-а од Законот за Просторно и Урбанистичко планирање (Сл.Весник на РМ бр. 51/05, 137/07, 91/09, 124/10, 18/11, 53/11, 144/12, 55/13, 163/13 и 42/14).
- КомпатибилникласинанамениможедасепланираатприизработканаУП за Четврт и ДУП. Поднивсеподразбираатдвеилиповеќекласинанаменикоиможатдаегзистираатвоистанаменсказона, блокилиградежнапарцелабезпритоамеѓусебнодагонарушуваатфункционирањето, егзистирањетоивредностаземјиштетоиградбитеиданегонадминувамаксималнодозволениотпроцент научествододаденвотабела 2 којаесоставенделна Правилникот за стандарди и нормативи за урбанистичко планирање (Сл.Весник на РМ бр. 142/10, 63/12, 126/12, 19/13, 95/13, 37/14 и 125/14).

Јавно претпријатие за просторни и урбанистички планови
ул. Прилепски Бранители бр. 1, 7500 Прилеп, тел. 048 401 725, e-mail: jpzapup@yahoo.com

- Граница на ДУП може да биде еден или повеќе блокови во конкретната четврт.
- Висините на градбите, процентите на изграденост и коефициентите на искористеност да се во согласност со Правилникот за стандарди и нормативи за урбанистичко планирање (Сл.Весник на РМ бр. 142/10, 63/12, 126/12, 19/13, 95/13, 37/14 и 125/14).
- Паркирање: Паркирањето – гаражирањето да се предвиди во согласност со членови 55-62 од Правилникот за стандарди и нормативи за урбанистичко планирање (Сл.Весник на РМ бр. 142/10, 63/12, 126/12, 19/13, 95/13, 37/14и 125/14)
- Зеленило:Процентот на озеленетост во Четврт12треба да изнесува најмалку 5%.

ЧЕТВРТ 12 - БИЛАНСНИ ПОКАЗАТЕЛИ СПОРЕД НАМЕНАТА НА ПОВРШИНИТЕ

Класа на намена	Површина (ха)	Проц. учество во однос на површината на ЧЕТВРТ 12
А- Домување (група на намени)	182,69	76,58%
А2 - Домување во станбени згради	3,88	1,63%
Б1 - Мали ком. и деловни намени	0,62	0,26%
Б6 - Градби за собири	2,25	0,94%
В1 - Образование и наука	2,81	1,18%
В2 - Здравство и социјална заштита	4,60	1,93%
В - Јавни институции (група)	2,56	1,07%
В3 - Култура	0,32	0,13%
В4 - Државни институции	0,28	0,12%
В5 - Верски институции	0,12	0,05%
Г - Производство, дистрибуција и сервиси (група на класи на намена)	3,98	1,67%
Г2 - Лесна и незагад. индустрија	0,77	0,32%
Г3 - Сервиси	0,46	0,19%
Д1 - Парковско зеленило	0,39	0,16%
Д2 - Заштитно зеленило	12,41	5,20%
Д3 - Спорт и рекреација	0,19	0,08%
Д4 - Меморијални простори	5,67	2,38%
Е1- Комунална инфраструктура-сообраќајници	12,34	5,17%
Е2 - Комунална супраструктура	1,19	0,50%
Е3 - Некомпатибилна инфраструктура	1,02	0,43%
ВКУПНО	**238,55**	**100,00%**

ПОДЕЛБА НА ЧЕТВРТТА НА БЛОКОВИ ЗА ДЕТАЛНО ПЛАНИРАЊЕ

Четврт	Блок	Површина (ха)
12	**12.1**	24,83
	12.2	37,70
	12.3	25,07
	12.4	11,27
	12.5	6,30
	12.6	31,98
	12.7	19,88
	12.8	17,56
	12.9	58,40
	12.10	5,56
	Вкупно	238,55

Блок 12.1

- Површината на блокот изнесува 24,83 хектари.
- Границата на блокот е дефинирана со осовините на собирната улица С17 „Александар Македонски“ од северозападната, собирната улица С10 „Цар Самоил“ од југозападната странана блокот и со осовините на улиците од секундарната улична мрежа сервисната улица Ср10„Борка Талески“ од источната, сервисната улица Ср 9 „Блаже Иваноски“ и сервисната улица Ср 9 „Круме Спиркоски“од јужната страна.
- Класи на намени застапени во блокот:
  - А – Домување (група на класи на намена)
  - Б1 – Мали комерцијални и деловни намени
  - Д1 – Парковско зеленило
  - Д4 – Меморијални простори
- Во рамките на групата на класи на намена А – Домување, се предвидуваат основни класи на наменаА1 – Домување во станбени куќи, А2 – Домување во станбени згради и А4 - Времено сместување.

Јавно претпријатие за просторни и урбанистички планови
ул. Прилепски Бранители бр. 1, 7500 Прилеп, тел. 048 401 725, e-mail: jpzapup@yahoo.com

- Во рамките на групата на класи на намена А – Домување, се предвидуваат основни класи на наменаА1 – Домување во станбени куќи, А2 – Домување во станбени згради и А4 - Времено сместување.
- Процентуалното учество на основните класи на намена изнесува 80% за А1 и 15% за А2 и 5% за А4.
- Површините со намена А2 да тежнеат кон периметарот на блокот, долж улиците чии осовини го дефинираат блокот.
- При изработка на планови од пониско ниво да се планираат максимални густини на домување до 150 жители/хектар кај класата А1, односно до 350 жители/хектар кај класата А2.
- Зеленило: Процентот на озеленетост во блокот треба да изнесува најмалку 5%.

Блок 12.8
- Површината на блокот изнесува 17,56 хектари.
- Границата на блокот е дефинирана со осовините на собирната улица С7 „Александар Македонски“ од северозападнатастранана блокот и со осовините на улиците од секундарната улична мрежа сервисната улица Ср1 „11 Октомври“ од југозападната, сервисната улица Ср 9„Октомвриска“ од југоисточната и „сервисната улица Ср 9„5 Прилепска Бригада“ од источната страна.
- Класи на намени застапени во блокот:
    - А – Домување (група на класи на намена)
    - А2 – Домување во станбени згради
    - Б1 - Мали комерцијални и деловни намени
    - Б5 - Хотелски комплекси
    - В4 – Верски институции
    - Г2 – Лесна и незагадувачка индрустрија
- Во рамките на групата на класи на намена А – Домување, се предвидуваат основни класи на наменаА1 – Домување во станбени куќи, А2 – Домување во станбени згради и А4 - Времено сместување.
- Процентуалното учество на основните класи на намена изнесува 80% за А1 и 15% за А2 и 5% за А4.
- Површините со намена А2 да тежнеат кон периметарот на блокот, долж улиците чии осовини го дефинираат блокот.
- При изработка на планови од пониско ниво да се планираат максимални густини на домување до 150 жители/хектар кај класата А1, односно до 350 жители/хектар кај класата А2.
- Зеленило: Процентот на озеленетост во блокот треба да изнесува најмалку 5%.

Блок 12.9
- Површината на блокот изнесува 58,40 хектари.
- Границата на блокот е дефинирана со осовините на собирната улица С5 „Александар Македонски“од северозападната, магистралниот пат А1 Прилеп - Градско од југоисточната странана блокот и со осовините на улиците од секундарната улична мрежа сервисната улица Ср 9„Радовишка“ од југозападната, сервисната улица Ср 9„Октомвриска“ и сервисната улица Ср 9„5 Прилепска Бригада“ од западната страна и границата на регулираниот водотек од северната страна.
- Класи на намени застапени во блокот:
    - А – Домување (група на класи на намена)
    - В2 – Здравство и социјална заштита
    - В5 – Верски институции
    - Г3 – Сервиси
    - Д1 - Парковско зеленило
    - Д2 - Заштитно зеленило
    - Е2 – Комунална супраструктура
    - Е3 – Некомпатибилна инфраструктура

Јавно претпријатие за просторни и урбанистички планови
ул. Прилепски Бранители бр. 1, 7500 Прилеп, тел. 048 401 725, e-mail: jpzapup@yahoo.com

- Во рамките на групата на класи на намена А – Домување, се предвидуваат основни класи на наменаА1 – Домување во станбени куќи, А2 – Домување во станбени згради и А4 - Времено сместување.
- Процентуалното учество на основните класи на намена изнесува 80% за А1 и 15% за А2 и 5% за А4.
- Површините со намена А2 да тежнеат кон периметарот на блокот, долж улиците чии осовини го дефинираат блокот.
- При изработка на планови од пониско ниво да се планираат максимални густини на домување до 150 жители/хектар кај класата А1, односно до 350 жители/хектар кај класата А2.
- Зеленило: Процентот на озеленетост во блокот треба да изнесува најмалку 5%.

Блок 12.10
- Површината на блокот изнесува 5,56 хектари.
- Границата на блокот е дефинирана со осовините на магистралната улица М2 „Александар Македонски“ и собирната улица С5„Александар Македонски“ од северозападната, магистралниот пат А1 Прилеп - Градско од југоисточната страна на блокот и границата на регулираниот водотек од јужната страна.
- Класи на намени застапени во блокот:
  - Г – Производство, дистрибуција и сервиси (група на класи на намена)
  - Д2 - Заштитно зеленило
  - Е2 – Комунална супраструктура(бензинска пумпна станица)
- Во рамките на групата на класи на намена Г – Производство, дистрибуција и сервиси, се предвидуваат основни класи на намена Г2 – Лесна и незагадувачка индустрија, Г3 – Сервиси и Г4 – Стоваришта.
- Процентуалното учество на основните класи на намена изнесува 40% за Г2, 40% за Г3 и 20% за Г4.
- Зеленило: Процентот на озеленетост во блокот. треба да изнесува најмалку 5%.

3.1.10.1.Посебни услови за градба од доменот на електро-снабдувањето, јавното осветлување и електронски комуникации

Локациските услови за изградба на електричната дистрибутивна мрежа и соодветно градбите (трафостаниците) да се издадат врз основа на Проект за линиска инфраструктурна градба за истата.

Секоја градба, или комплекс од градби, да се поврзе со електричната мрежа, односно дистрибутивните трафостаници на начин утврден со посебен Проект за линиска инфраструктурна градба за конкретен корисник.

Објектите да се приклучат во електронско-комуникациската мрежа на начин утврден со посебен Проект за конкретен корисник. Во секој блок, да се предвиди површина од 1,5м2 за сместување на приклучен телефонски орман.

При изборот на улични канделабри да се изврши нивна типизација со применет современ дизајн, односно во склад со High-Tech архитектурата, која се очекува да се примени во просторот.

Локациските услови за изградба на јавното осветлување да се издадат врз основа на Проект за линиска инфраструктурна градба за истото.

Јавно претпријатие за просторни и урбанистички планови
ул. Прилепски Бранители бр. 1, 7500 Прилеп, тел. 048 401 725, e-mail: jpzapup@yahoo.com

3.2. НУМЕРИЧКИ ДЕЛ

3.2.1. Нумерички показатели – поделба по урбани единици и блокови

ПОДЕЛБА НА ГУП по ЧЕТВРТИ

број на Четврт	Површина на Четврт (ха)	Проц. учество (%)
1	121,75	6,31%
2	366,80	19,02%
3	134,73	6,99%
4	123,97	6,43%
5	190,65	9,88%
6	60,22	3,12%
7	59,50	3,08%
8	98,77	5,12%
9	120,74	6,26%
10	317,43	16,46%
11	95,69	4,96%
12	238,55	12,37%
Вкупно:	1928,80	100,00%

Јавно претпријатие за просторни и урбанистички планови
ул. Прилепски Бранители бр. 1, 7500 Прилеп, тел. 048 401 725, e-mail: jpzapup@yahoo.com

3.2.2. Билансни показатели – споредбено Документациона основа – Планска документација

ПОСТОЈНА СОСТОЈБА
Error! Not a valid link.

ПЛАНИРАНА СОСТОЈБА

Јавно претпријатие за просторни и урбанистички планови
ул. Прилепски Бранители бр. 1, 7500 Прилеп, тел. 048 401 725, e-mail: jpzapup@yahoo.com

БИЛАНСНИ ПОКАЗАТЕЛИ СПОРЕД НАМЕНАТА НА ПОВРШИНИТЕ

Група на класи на намени	Поединечни класи на намена	Површина (ха)	Површина (ха) ГУП (2011-2021 год.)	Проц.учество во рамки на групата на класа на намена	Проц. учество во однос на површината на планскиот опфат
А ДОМУВАЊЕ	А - Група на класа на намени	858,72	658,81	95,42%	44,52%
	А0 - Домување со посебен режим	0,00	0,00	0,00%	0,00%
	А1 - Домување во станбени куќи	0,00	185,68	0,00%	0,00%
	А2 - Домување во станбени згради	40,13	46,81	4,46%	2,08%
	А3 - Групно домување	1,07	3,13	0,12%	0,06%
	А4 - Времено сместување	0,00	1,85	0,00%	0,00%
	ВКУПНО (А)	**899,92**	**896,28**	**100,00%**	**46,66%**
Б КОМЕРЦ. И ДЕЛОВНИ НАМЕНИ	Б - Група на класи на намени	13,91	32,97	51,63%	0,72%
	Б1 - Мали ком. и деловни намени	4,71	1,68	17,48%	0,24%
	Б2 - Големи трговски единици	1,54	0,34	5,72%	0,08%
	Б3 - Големи угост.единици	0,00	0,00	0,00%	0,00%
	Б4 - Деловни простори	0,43	0,00	1,60%	0,02%
	Б5 - Хотелски комплекси	2,03	0,00	7,54%	0,11%
	Б6 - Градби за собири	4,32	4,36	16,04%	0,22%
	ВКУПНО (Б)	**26,94**	**39,35**	**100,00%**	**1,40%**
А + Б ЗОНА НА МЕШАНА НАМЕНА	А + Б - зона на мешана намена	6,95	1,20	100,00%	0,36%
	ВКУПНО (А+Б)	**6,95**	**1,20**	**100,00%**	**0,36%**
В ЈАВНИ ИНСТИТУЦИИ	В1 - Образование и наука	21,37	29,92	21,50%	1,11%
	В2 - Здравство и социјална заштита	8,45	5,61	8,50%	0,44%
	В3 - Култура	1,48	1,56	1,49%	0,08%
	В4 - Државни институции	61,15	57,18	61,51%	3,17%
	В5 - Верски институции	2,96	3,07	2,98%	0,15%
	В - Група на класа на намени	4,00	0,00	4,02%	0,21%
	ВКУПНО (В)	**99,41**	**97,34**	**100,00%**	**5,15%**
Г ПРОИЗВОДСТВО, ДИСТРИБУЦИЈА И СЕРВИСИ	Г - Група на класа на намени	564,89	568,67	97,77%	29,29%
	Г1 - Тешка и загад. индустрија	0,00	18,66	0,00%	0,00%
	Г2 - Лесна и незагад. индустрија	9,78	6,55	1,69%	0,51%
	Г3 - Сервиси	0,46	1,27	0,08%	0,02%
	Г4 - Стоваришта	2,66	2,64	0,46%	0,14%
	ВКУПНО (Г)	**577,79**	**597,79**	**100,00%**	**29,96%**
Д ЗЕЛЕНИЛО И РЕКРЕАЦИЈА	Д - Група на класа на намени	23,13	0,00	15,99%	1,20%
	Д1 - Парковско зеленило	9,46	3,86	6,54%	0,49%
	Д2 - Заштитно зеленило	90,74	62,24	62,73%	4,70%
	Д3 - Спорт и рекреација	12,38	37,52	8,56%	0,64%
	Д4 - Меморијални простори	8,95	8,17	6,19%	0,46%
	ВКУПНО (Д)	**144,66**	**111,79**	**100,00%**	**7,50%**
Е ИНФРАСТРУКТУРА	Е1 - Комунална инфраструктура - сообраќајници	141,93	174,51	81,98%	7,36%
	Е1 - Комунална инфраструктура - речни корита	16,34	0,06	9,44%	0,85%
	Е2 - Комунална супраструктура	8,71	9,07	5,03%	0,45%
	Е3 - Некомпатибилна инфрастр.	6,15	1,42	3,55%	0,32%
	ВКУПНО (Е)	**173,13**	**185,06**	**100,00%**	**8,98%**
	густина на населеност				**77,46 жители/ха**
	СЕВКУПНО	**1.928,80**			**100,00%**

Површина на плански опфат	**1.928,80**		

Одговорен планер:

ОРАНЖЕРИИ

ОРАНЖЕРИИ

ЛЕГЕНДА:

	ГРАНИЦА НА ПРОЕКТЕН ОПФАТ

Легенда:

- граница на кп
- 8309 број на КП
- стар објект
- новоизградени објекти
- телефонски столб
- електричен столб
- електрично сандаче
- ѕидана ограда
- жичана ограда
- сливник
- шахта
- апсолутна кота на терен
- водотек
- улично осветлување
- водоводен вентил
- информативен знак
- метална ограда
- бунар
- сообраќаен знак

ПРОЕКТ

УРБАНИСТИЧКИ ПРОЕКТ ЗА ИНФРАСТРУКТУРА

за улица „Победа“

(од вкрстување со улица „Генерал Васко Карангелески“ до улица „Александар Македонски“), во општина Прилеп

Локација

(од вкрстување со улица „Генерал Васко Карангелески“ до улица „Александар Македонски“), во општина Прилеп

Нарачател

Општина Прилеп

Изработил:

ЈАВНО ПРЕТПРИЈАТИЕ ЗА ПРОСТОРНИ И УРБАНИСТИЧКИ ПЛАНОВИ

ул.“Крсте Мисирков“ бр.1
Прилеп, Македонија
e-mail: vrodus@prostap.com

факс 048 420 720
тел.048 427725

АЖУРИРАНА ПОДЛОГА СО ПРОЕКТЕН ОПФАТ

ГРАНИЦА НА ПРОЕКТЕН ОПФАТ

M= 1:500

Број	Датум	Тип / фаза на проектот	Уредил	Прим.
0401/1	1/2024			

РЕГИСТРАЦИЈА И ЛИЦЕНЦИ:
ЛИЦЕНЦА МК 0169

в.д. Директор:
Бранко Нешковски

Маја Конеска Андреевска д.и.а
Овластен планер, бр.Овластување 0.0477

Николина Рупческа д.г.и – водовод и канализација
бр. на овластување 2.0413

Димко Цицалески д.е.и. – електротехника
бр. на овластување 4.0011

Илија Белиноски ,д.и.а овластен планер
бр. на овластување 0.0098

Катерина Спиркоска д.и.а – овластен планер
бр. на овластување 0.0576

Виктор Јованоски м.и.а
Катица Илијевска д.и.а.
Филип Горгиоски м.и.а

Опис на Графички прилог:

Проект број:

Сите графички прикази и текстуалниот материјал кои што се содржат/се во рамките на овој графички/текстуален прилог се авторско дело на авторите (претставниците) и не смеат да се копираат, користат или злоупотребат без писмена согласност на авторите.

© ЈП за ПУП СИТЕ ПРАВА ЗАДРЖАНИ

E 1.1

ОРАНЖЕРИИ

ОРАНЖЕРИИ

ЛЕГЕНДА:

	ГРАНИЦА НА ПРОЕКТЕН ОПФАТ
	ПРИМАРНИ УЛИЧНИ МРЕЖИ ВО НАСЕЛЕНИ МЕСТА
	СЕКУНДАРНИ УЛИЧНИ МРЕЖИ ВО НАСЕЛЕНИ МЕСТА

Легенда:

- граница на кп
- 8309 број на КП
- стар објект
- новоизградени објекти
- телефонски столб
- електричен столб
- електрично сандаче
- сидана ограда
- жичана ограда
- сливник
- шахта
- апсолутна кота на терен
- водотек
- улично осветлување
- водоводен вентил
- информативен знак
- метална ограда
- бунар
- сообраќаен знак

ПРОЕКТ

УРБАНИСТИЧКИ ПРОЕКТ ЗА ИНФРАСТРУКТУРА

за улица „Победа“

(од вкрстување со улица „Генерал Васко Карангелески“ до улица „Александар Македонски“), во општина Прилеп

Локација

(од вкрстување со улица „Генерал Васко Карангелески“ до улица „Александар Македонски“), во општина Прилеп

Подготвил

Општина Прилеп

Изработил

ЈАВНО ПРЕТПРИЈАТИЕ ЗА ПРОСТОРНИ И УРБАНИСТИЧКИ ПЛАНОВИ

ул.“Партизанска бригада“ бр.1
тел./факс 048 420 720
e-mail: contact@jpupp.com ЕМБС 4477725

НАМЕНА НА ЗЕМЈИШТЕТО И ГРАДБИТЕ - Е 1.1

M= 1:1000

Број	Датум	Тип / Број на документ	Изход	Лого
ИЗД-1	5/2024			

ОД ИЗРАБОТКАТА И ПОТПИС:
ЗАДЕЛКА ЏИ, ООД

в.д. Директор:
Бранко Нешковски

Маја Конеска Андреевска д.и.а
Овластен планер, Бр.Овластување 0.0477

Николина Рунчева д.г.и – водовод и канализација
бр. на овластување 2.0413

Димко Цицелски д.е.и. – електротехника
бр. на овластување 4.0011

Илија Белчески д.и.а овластен планер
бр. на овластување 0.0056

Катерина Спировска д.и.а – овластен планер
бр. на овластување 0.0576

Виктор Јовановски м.и.а
Катица Илијевска д.и.а.
Филип Горноски м.и.а

Опис на Графички прилог:

Проект број:

Сите графички прилози и пишаниот материјал кои што се подложени тука се дел од проектната и авторската работа и како такви не смеат да бидат користени, копирани, кратени или отуѓувани без писмена согласност на дизајнерот.

JP on PUP

СИТЕ ПРАВА ЗАДРЖАНИ

НУМЕРИЧКИ ПОКАЗАТЕЛИ НА УРБАНИСТИЧКИТЕ ПАРАМЕТРИ ЗА ПРОЕКТНИОТ ОПФАТ

РЕДЕН БРОЈ	КЛАСА НА НАМЕНА	ПОВРШИНА (M^2)	ПРОЦЕНТ (%)
1	Е1-ИНФРАСТРУКТУРНИ ВОДОВИ Е1.1 -примарни и секундарни улични мрежи во населени места	17553,53	100,00%

НУМЕРИЧКИ ПОКАЗАТЕЛИ НА УРБАНИСТИЧКИТЕ ПАРАМЕТРИ ЗА ПРОЕКТНИОТ ОПФАТ

	ПОВРШИНА (M2)	ПРОЦЕНТ (%)
Коловоз	9829,95	56%
Тротоари	4892,67	27,87%
Велосипедски патеки	2830,91	16,13%
Површина на проектен опфат	17553,53	100,00%

ПРОЕКТ

УРБАНИСТИЧКИ ПРОЕКТ ЗА ИНФРАСТРУКТУРА за улица „Победа“ (од вкрстување со улица „ Генерал Васко Карангелески“ до улица „ Александар Македонски“) во општина Прилеп

Локација

(од вкрстување со улица „ Генерал Васко Карангелески“ до улица „ Александар Македонски“) во општина Прилеп

Нарачател

Општина Прилеп

Изработил

ЈАВНО ПРЕТПРИЈАТИЕ ЗА ПРОСТОРНИ И УРБАНИСТИЧКИ ПЛАНОВИ
ул."Прилепски бранители" бр.1
Прилеп, Македонија факс 048 420 720
e-mail :contact@jpzapup.com тел.048 401725

Табела со нумерички показатели на урбанистичките параметри за проектниот опфат

Број	Датум	Тип / фаза на проектот	Израб.	Пров.
046/22	5/2024			

РЕГИСТРАЦИЈА И ПОТПИС
ЛИЦЕНЦА БР. 0108

Маја Конеска Андрееска д.и.а
Овластен планер, бр.Овластување 0.0477

Николина Рувческа д.г.и – водовод и канализација
бр. на овластување 2.0413
Димко Џицалески д.е.и. – електротехника
бр. на овластување 4.0011
Илија Беличоски д.и.а овластен планер
бр. на овластување 0.0098
Катерина Спиркоска д.и.а – овластен планер
бр. на овластување 0.0576
Виктор Јованоски м.и.а
Катица Илијеска д.и.а.
Филип Ѓоргиоски м.и.а

Опис на Графички прилог

Проект број:

Сите графички прилози и пишаниот материјал кои што се појавуваат тука се дел од оригинален и необјавен труд на архитектот (претпријатието) и не смеат да се копираат, користат или отуѓуваат без писмена согласност на архитектот.

© JP za PUP СИТЕ ПРАВА ЗАДРЖАНИ

ОРАНЖЕРИИ

ОРАНЖЕРИИ

ул. „Александър Жендов"

ул. „Любен Каравелов"

Легенда:

- граница на КК
- бул.
- стар обект
- инженерна сграда
- телефонна клетка
- електрическа клетка
- електрическо осветление
- жилищна сграда
- стопанска
- църква
- кметство
- изкупуване коте на терен
- водопад
- улично-канализационна
- жироскопски всепад
- инфраструктурна зона
- метална ограда
- Пункт
- сондажен знак

УРБАНИСТИЧЕН ПРОЕКТ ЗА ИНФРАСТРУКТУРА
по кв.мотели по улица „Любен Каравелов" и улица „Александър Жендов" на община Пролеп

за мотелизъм по улица „Любен Каравелов" и улица „Александър Жендов" в община Пролеп

Община Пролеп

ЛЕГЕНДА:

- ГРАНИЦА НА ПРОЕКТНО-ОБХВАТ ПО УП
- ВЕРТИКАЛНА ПЛАНА
- ДОСЕГАНА НА СОБСТВЕНА ЛИНИЯ
- ДОМИНАНТНА СОБСТВЕНА ЛИНИЯ
- ЗАСТРОЙКА
- ПЛОЩИ
- ИНФРАСТРУКТУРА
- ЖИВЕЕНЕ
- ПАТ СО ПРАВО НА ВИНЏАНЦ
- ПАТЕКА ЗА ВЕЛОСИПЕДИ
- ЖИВЕЕЊЕ-МЕШАНО
- ПОСЕБНА НАМЕНА-ВЕРСКИ ОБЈЕКТИ
- ЈАВНИ ЗЕЛЕНИ ПОВРШИНИ
- ИНТЕРНАТИВНА ПОЗИЦИЈА ЗА ПРЕМИН НА ПЕШАЦИ

УРБАНИСТИЧЕН ПРОЕКТ ЗА ИНФРАСТРУКТУРА
по кв.мотели по улица „Любен Каравелов" и улица „Александър Жендов" на община Пролеп

за мотелизъм по улица „Любен Каравелов" и улица „Александър Жендов" в община Пролеп

Община Пролеп

ЈАВНО СОБРАНИЕТО НА РЕПУБЛИКА МАКЕДОНИЈА

Урбанистичко решение на сообраќај и невелисање/ решение

М= 1:500

Носител на изработката:
Мирјана Ристовска д.о.о.
Раководител на изработката: Александар Ристовски дипл.инж.арх. бр. на овластување 0 0177

Членови на тимот:
Николче Тодоски д.и.а. – водечки и координатор бр. на овластување 0 0413
Александар Ристовски дипл.инж.арх. бр. на овластување 0 0177
Игор Белчески д.и.а овластен инженер бр. на овластување 0 0413
Ивана Стојанова д.и.а. – овластен планер бр. на овластување 0 0413
Виктор Јовановски д.и.а
Ана Ристовска д.и.а
Филип Гаревски м.и.а

Одговорно лице:
Горан Ристовски

Одговорно лице:
Горан Ристовски

Урбанистичкиот проект е изработен во 6 примероци, од кои 5 примероци се за архивата на Општина Пролеп, а 1 примерок за архивата на Мирјана Ристовска д.о.о.

Датум: мај 2024

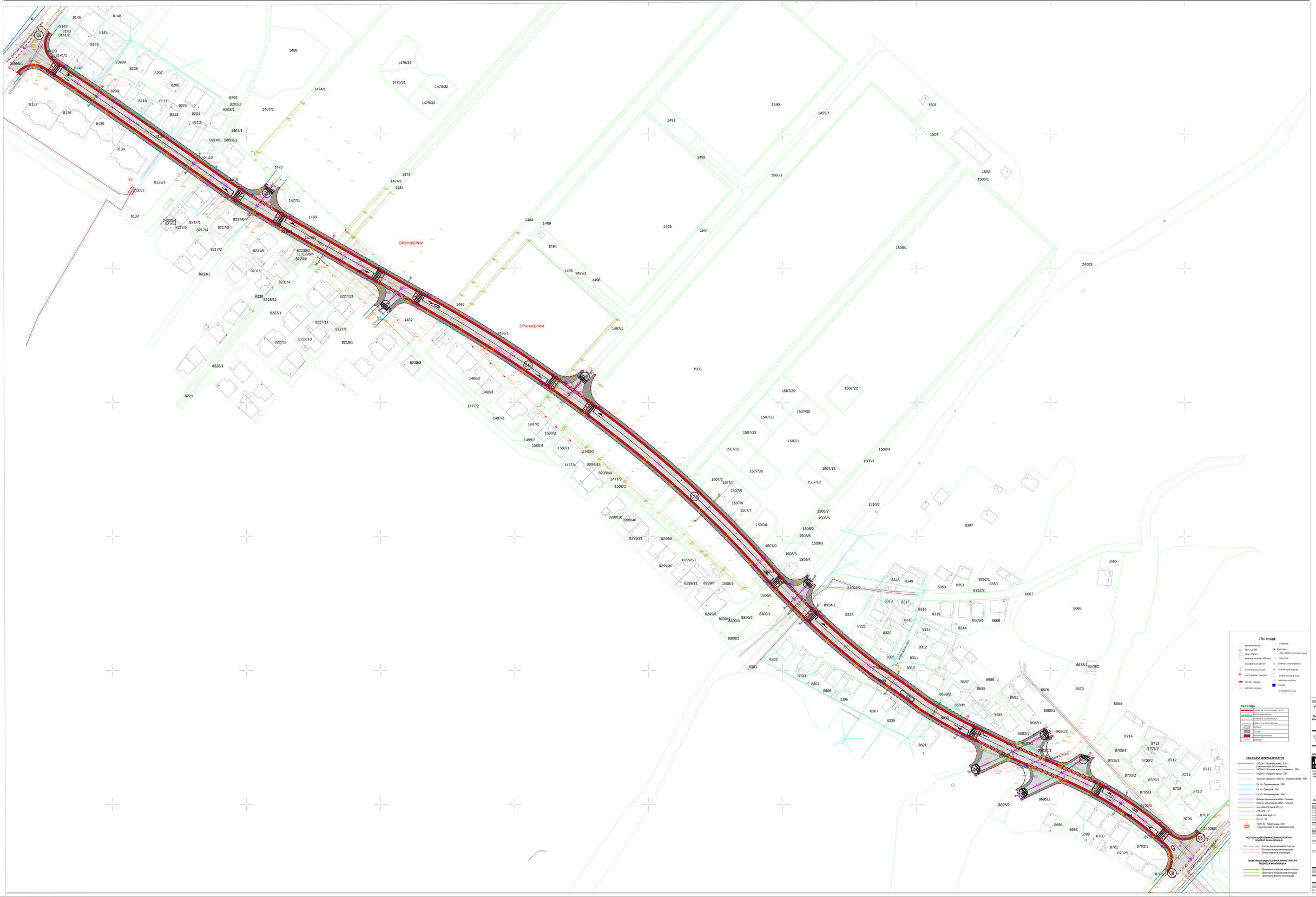
ОРАНЖЕРИИ
ОРАНЖЕРИИ
ТС
Легенда:
ЛЕГЕНДА:
ПОСТОЈНА ИНФРАСТРУКТУРА
ПОСТОЈНА ХИДРОТЕХНИЧКА ИНФРАСТРУКТУРА ВОДОВОД И КАНАЛИЗАЦИЈА
ПРОЕКТИРАНА ХИДРОТЕХНИЧКА ИНФРАСТРУКТУРА ВОДОВОД И КАНАЛИЗАЦИЈА
УРБАНИСТИЧКИ ПРОЕКТ
за улица „Лебеда"
(на вкрстување со улица „Генерал Васил Кирилов" до улица „Александар Македонски"),
во општина Прилеп
Општина Прилеп
ОПШТИНА ПРИЛЕП
ОПШТИНСКИ ИНФРАСТРУКТУРА
СИТУАЦИЈА - ИНФРАСТРУКТУРА
М= 1:500

ОРАНЖЕРИИ
ОРАНЖЕРИИ
ТС
ПРОЕКТ
УРБАНИСТИЧКИ ПРОЕКТ
за улица „Победа“
(од вкрстување со улица „Генерал Васко Карангелески“ до улица „Александар Македонски“), во општина Прилеп
Локација
(од вкрстување со улица „Генерал Васко Карангелески“ до улица „Александар Македонски“), во општина Прилеп
Нарачател
Општина Прилеп
Изработил
ЈАВНО ПРЕТПРИЈАТИЕ ЗА ПРОСТОРНИ И УРБАНИСТИЧКИ ПЛАНОВИ
ул."Прилепски бранители" бр.1
Прилеп, Македонија факс 048 420 720
e-mail :contact@jpzapup.com тел.048 401725
СИТУАЦИЈА - СИНТЕЗЕН
M= 1:500
Број
Датум
Тип / фаза на проектот
Изpаб.
Пров.
046/23
5/2024
РЕГИСТРАЦИЈА И ПОТПИС
ЛИЦЕНЦА БР. 0108
в.д. Директор:
Бранко Нешкоски
главен проектант:
Горанче Јошески д.с.и
бр на овластување 5.0013
Соработници:
Николина Рувческа д.г.и - водовод и канализација
бр на овластување 2.0413
Легенда:
улично осветлување
водоводен вентил
информативен знак
метална ограда
бунар
сообраќаен знак

ЈАВНО ПРЕТПРИЈАТИЕ ЗА ПРОСТОРНИ И УРБАНИСТИЧКИ ПЛАНОВИ

ул. “Прилепски Бранители” бр. 1, 7500 Прилеп ; тел. 048 401 725 ;
e-mail: jpzapup@yahoo.com www.jpzapup.com

ИДЕЕН ПРОЕКТ

за улица „Победа“ (од вкрстување со улица „Генерал Васко Карангелески“ до улица „Александар Македонски“) во општина Прилеп

Тех.бр.....046/22
Локација..... ул.„Победа“ од вкрстување со ул.„Генерал Васко Карангелески“ до ул.„Александар Македонски“
Нарачател (и).....ЈС Општина Прилеп
Изработувач на проектот.....ЈП за ПУП - Прилеп
Лиценца за изработување
на урбанистички проекти бр.П.110/А
Главен проектант.....

Горанче Јошески д.с.и - сообраќај
бр. на овластување 5.0013

Соработници.....

Николина Рувческа д.г.и – водовод и канализација
бр. на овластување 2.0413

Димко Џиџалески д.е.и – електрика
бр. на овластување 4.0011

Прилеп
Мај, 2024 год.

в.д. Директор:
Бранко Нешкоски

.....

С О Д Р Ж И Н А

1. ОПШТ ДЕЛ

- Насловна страна
- Содржина
- Извод од регистрација на фирмата (ДРД образец)
- Лиценца за проектирање
- Решение за овластување на проектантите
- Овластувања на проектантите

2. ТЕКСТУАЛЕН ДЕЛ:

1. Општо
2. Макро и микро локација
3. Документација и проектна основа
4. Постојна состојба,
5. Новопроектирана состојба
6. Геомеханички и морфолошки особини на теренот
7. Проектни елементи
8. Хоризонтално решение
9. Атмосферска канализација
10. Фекална канализација
11. Водоводна мрежа
12. Електрика
13. Телекоминикациски мрежи
14. Фотометриска пресметка

3. ГРАФИЧКИ ДЕЛ:

1. Прегледна карта.....С0.....М=1:1000
2. Ажурирана геодетска подлога со проектен опфат. С1.....М=1:1000
3. Ситуација-сообраќајно решение С2.....М=1:500
4. Надолжни пресеци С3 ..... М=1:250
5. Надолжни пресеци С3.1 ..... М=1:250
6. Надолжен пресек - мост С3.2 ..... М=1:100
7. Попречни пресеци С3.2 ..... М=1:100
8. Ситуација –инфраструктура- С4.....М=1:500
9. Ситуација - синтезно решение С5.....М=1:250

Јавно претпријатие за просторни и урбанистички планови
ул."Прилепски Бранители"бр1,7500Прилеп,тел.048 401 725, e-mail: jpzapup@yahoo.com

30.11.202

Деловоден број: 30520230000658

ЦЕНТРАЛНИОТ РЕГИСТАР НА РЕПУБЛИКА СЕВЕРНА МАКЕДОНИЈА, преку Регистраторот Павлинка Голејшки, постапувајќи по пријавата за упис на промена на овластено лице-вршител на должноста директор на Јавно претпријатие за просторни и урбанистички планови Прилеп, согласно член 30,39 и 41 од Законот за едношалтерски систем и за водење на трговски регистар и регистар на други правни лица (Службен весник на РМ бр.84/05, 13/07, 150/07, 140/08, 17/11, 53/11, 70/13, 115/14, 97/15, 192/15, 53/16, 98/19, 122/21 и 215/21) член 19-а од Законот за јавните претпријатија (Сл. весник на РМ бр.38/96, 6/02, 40/03, 49/06, 22/07, 83/09, 97/10, 6/12, 119/13, 41/14, 138/14, 25/15, 61/15, 39/16, 64/18 и 35/19 и Сл. весник на РСМ бр.275/19, 82/20, 89/22 и 274/22), го донесе следното:

Р Е Ш Е Н И Е

ЕМБС:	**5913608**

Деловодник

Прием на пријавата:	30.11.2023
Вид на упис:	Упис на промена
Одобрување на пријавата:	30.11.2023
Деловоден број:	30520230000658
Начин на доставување:	лично

Целосен назив на Субјектот на Упис:	Јавно претпријатие за просторни и урбанистички планови Прилеп
Акт:	Друго : Решение Бр.08-3760/6 од 28.11.2023 година за именување на вршител на должност директор

Видови на промени

Промена на овластено лице

Овластувања

Овластени лица

ЕМБГ/ЕМБС:	1403964440019
Име:	**БРАНКО НЕШКОСКИ**
Адреса:	Ул. КИРИЛ И МЕТОДИЈА Бр.22 ПРИЛЕП ПРИЛЕП
Овластувања:	Вршител на должност директор - Занимање:Дипломиран архитект

Податокот е избришан.	
ЕМБГ/ЕМБС:	1210960440046
Име:	**ЗОРАН ЈОВЕСКИ**
Адреса:	Ул. ДИМО НАРЕДНИКОТ Бр.ББ1- 9 ПРИЛЕП ПРИЛЕП
Овластувања:	Вршител на должноста директор - Занимање:Дипл.Економист-Д-р на науки

Јавно претпријатие за просторни и урбанистички планови
ул."Прилепски Бранители"бр1,7500Прилеп,тел.048 401 725, e-mail: jpzapup@yahoo.com

30.11.202

1. Жалбата не го одлага извршувањето на решението , согласно чл. 41 од Законот за едношалтерскиот систем и за водење на трговскиот регистар и регистар на други правни лица (Сл. весник на РМ 84/05).

2. Решено во Централен регистар на Република Северна Македонија на ден 30.11.2023 година.

3. Упатство за правно средство:
Против ова решение може да се изјави жалба во рок од 15 дена од денот на приемот на решението до Комисијата за жалби преку Централниот Регистар на Република Северна Македонија, Регионална регистрациона канцеларија ПРИЛЕП.

Овластено лице за регистрација:
Васе Трајковска

Датум и време на прием

01. 12. 2023год.

Потпис и печат

ловоден број: 30520230000658

Страна 2 од

Јавно претпријатие за просторни и урбанистички планови
ул."Прилепски Бранители"бр1,7500Прилеп,тел.048 401 725, e-mail: jpzapup@yahoo.com

30.11.202

ТЕКОВНА СОСТОЈБА

ЕМБС:	5913608

Целосен назив на Субјектот на Упис:	Јавно претпријатие за просторни и урбанистички планови Прилеп
Кратко име:	ЈП за ПУП Прилеп
Седиште:	Ул. ПРИЛЕПСКИ БРАНИТЕЛИ Бр.1 ПРИЛЕП ПРИЛЕП
Вид на субјект на упис:	Друго
Акт:	Друго : Решение Бр.08-3760/6 од 28.11.2023 година за именување на вршител на должност директор
Датум на основање:	07.10.2004
***Вид на сопственост:**	Државна сопственост
Единствен даночен број:	4021004144432
Големина на субјектот:	мал
Организационен облик:	03.5 - урбанизам, станбени односи и уредување на градежно земјиште
Надлежен регистар:	Трговски Регистар
Деловен статус:	Активен

Основна главнина

Паричен влог MKD:	0,00
Непаричен влог MKD:	1.507.310,00
Уплатен дел MKD:	0,00
Вкупно основна главнина MKD:	1.507.310,00

Сопственици

ЕМБГ/ЕМБС:	4016670
Име:	**СОВЕТ НА ОПШТИНА**
Адреса:	Ул. ПИТУ ГУЛИ Бр.2 ПРИЛЕП ПРИЛЕП
Тип на сопственик:	Основач/сопственик / Основач
Паричен влог MKD:	0,00
Непаричен влог MKD:	1.507.310,00
Уплатен дел MKD:	0,00
Вкупен влог MKD:	1.507.310,00
Вид на одговорност:	Не одговара

Дејности

Приоритетна дејност/ Главна приходна шифра:	49.31	Градски и приградски патнички копнен транспорт
Дејности во внатрешниот промет:		
	49.31	Градски и приградски патнички копнен транспорт
	49.39	Друг патнички копнен транспорт, неспомнат на друго место
	52.21	Услужни дејности поврзани со копнениот превоз
	71.11	Архитектонски дејности
	71.12	Инженерство и со него поврзано техничко советување

Овластувања

Овластени лица

ЕМБГ/ЕМБС:	1403964440019
Име:	**БРАНКО НЕШКОСКИ**
Адреса:	Ул. КИРИЛ И МЕТОДИЈА Бр.22 ПРИЛЕП ПРИЛЕП
Овластувања:	Вршител на должност директор - Занимање:Дипломиран архитект

Дополнителни Информации

Јавно претпријатие за просторни и урбанистички планови
ул."Прилепски Бранители"бр1,7500Прилеп,тел.048 401 725, e-mail: jpzapup@yahoo.com

30.11.20

КОНТАКТ:	
E-mail:	jpzapup@yahoo.com

*Видот на сопственоста се определува врз основа на својството на основачот/содружникот /сопственикот и служи исклучиво за статистички цели на Државниот завод за статистика на Република Северна Македонија.

Овластено лице за
регистрација:
Васе Трајковска

Потпис и печат

:ловоден број: 30520230000658

Страна 4 од

Јавно претпријатие за просторни и урбанистички планови
ул."Прилепски Бранители"бр1,7500Прилеп,тел.048 401 725, e-mail: jpzapup@yahoo.com

Република Северна Македонија
МИНИСТЕРСТВО ЗА ТРАНСПОРТ И ВРСКИ

Врз основа на член 38 став (1) и член 16 став (2) од Законот за градење („Службен весник на Република Македонија“ бр. 130/09, 124/10, 18/11, 36/11, 54/11, 13/12, 144/12, 25/13, 79/13, 137/13, 163/13, 27/14, 28/14, 42/14, 115/14, 149/14, 187/14, 44/15, 129/15, 217/15, 226/15, 30/16, 31/16, 39/16, 71/16, 132/16, 35/18, 64/18, 168/18.и „Службен весник на Република Северна Македонија'' 244/19, 18/20 , 279/20, 227/22 и 111/23), Министерството за транспорт и врски издава

Л И Ц Е Н Ц А А
ЗА ПРОЕКТИРАЊЕ НА ГРАДБИ ОД ПРВА КАТЕГОРИЈА

на

Јавно претпријатие за просторни и урбанистички планови Прилеп

(назив, седиште, адреса и ЕМБС на правното лице)

ПРИЛЕПСКИ БРАНИТЕЛИ бр.1 ПРИЛЕП, ПРИЛЕП

ЕМБС: 5913608

ЛИЦЕНЦАТА Е СО ВАЖНОСТ ДО 10.07.2030 година

Број П.110/А
10.07.2023 година
(ден, месец и година на издавање)

МИНИСТЕР

Благој Бочварски

Јавно претпријатие за просторни и урбанистички планови
ул."Прилепски Бранители"бр1,7500Прилеп,тел.048 401 725, e-mail: jpzapup@yahoo.com

ЈАВНО ПРЕТПРИЈАТИЕ ЗА ПРОСТОРНИ И УРБАНИСТИЧКИ ПЛАНОВИ

ул. "Прилепски бранители" бр.1, 7500 Прилеп; тел. 048 401 725; e-mail: jpzapup@yahoo.com

Согласно со Законот за градење (пречистен текст Сл. Весник на РМ бр.70/13) и Законот за изменување и дополнување на законот за градење (Сл. Весник на РМ бр. 79/13, бр.137/13, бр.163/13, бр.27/14, бр.28/14, бр.42/14, бр.115/14, бр.149/14, бр.187/14, бр.44/15, бр.129/15, бр.217/15, бр.226/15, бр.30/16, бр.31/16, бр.39/16, бр.71/16, бр.132/16, бр.35/18, бр.64/18 , бр.168/18, бр. 18/20, бр. 279/20, бр. 227/22, бр. 111/23 и бр. 115/23) го донесувам следното:

ЈАВНО ПРЕТПРИЈАТИЕ ЗА ПРОСТОРНИ И УРБАНИСТИЧКИ ПЛАНОВИ
Бр. 03-294/1
17.05.2024 20 Год.
Прилеп

ЈП за ПУП го издава следното;

Р Е Ш Е Н И Е

за назначување на проектанти

за изработка на Идеен проект за улица „Победа" (од вкрстување со улица „Генерал Васко Карангелески" до улица „Александар Македонски"), во општина Прилеп, со технички број 046/22, како извршители се назначуваат:

главен проектант:

Горанче Јошески д.с.и - сообраќај

бр. на овластување 5.0013

соработници:

Николина Рувческа д.г.и – водовод и канализација

бр. на овластување 2.0413

Димко Џицалески д.е.и. – електротехника

бр. на овластување 4.0011

О Б Р А З Л О Ж Е Н И Е

Согласно со Законот за градење (пречистен текст Сл. Весник на РМ бр.70/13) и Законот за изменување и дополнување на законот за градење (Сл. Весник на РМ бр. 79/13, бр.137/13, бр.163/13, бр.27/14, бр.28/14, бр.42/14, бр.115/14, бр.149/14, бр.187/14, бр.44/15, бр.129/15, бр.217/15, бр.226/15, бр.30/16, бр.31/16, бр.39/16, бр.71/16, бр.132/16, бр.35/18, бр.64/18 бр.168/18, бр. 18/20, бр. 279/20, бр. 227/22, бр. 111/23 и бр. 115/23), горенаведените проектанти ги исполнуваат условите пропишани со погоре споменатиот закон.

в.д. Директор:

Мај, 2024 год. **Бранко Нешкоски**

_____

Република Северна Македонија
КОМОРА НА ОВЛАСТЕНИ АРХИТЕКТИ
И ОВЛАСТЕНИ ИНЖЕНЕРИ

Врз основа на член 17 став 2 од Законот за градење „Службен весник на Република Македонија" бр.70/2013-пречистен текст, 79/2013, 137/2013, 163/2013, 27/2014, 28/2014, 42/2014, 115/2014, 149/2014, 187/2014, 44/2015, 129/2015, 217/2015, 226/2015, 30/2016, 31/2016 , 39/2016, 71/2016 и 132/2016, 35/2018, 64/2018), Комората на овластени архитекти и овластени инженери издава

ОВЛАСТУВАЊЕ А

ЗА ИЗРАБОТКА НА ПРОЕКТНА ДОКУМЕНТАЦИЈА

од

СООБРАЌАЈНО ИНЖЕНЕРСТВО

на

ГОРАНЧЕ ЈОШЕСКИ

дипломиран сообраќаен инженер (NQF VII_1)

со подмирување на членаринатa за секоја тековна година
овластувањето важи до 08.08.2027 год.

Број: 5.0013

Издадено на: 09.08.2022 год.

Претседател на
Комората на овластени архитекти
и овластени инженери

М-р Кристинка Радевски
дипл.инж.арх.

Јавно претпријатие за просторни и урбанистички планови
ул."Прилепски Бранители"бр1,7500Прилеп,тел.048 401 725, e-mail: jpzapup@yahoo.com

Република Северна Македонија
КОМОРА НА ОВЛАСТЕНИ АРХИТЕКТИ
И ОВЛАСТЕНИ ИНЖЕНЕРИ

Врз основа на член 17 став 2 од Законот за градење „Службен весник на Република Македонија" бр.70/2013-пречистен текст, 79/2013, 137/2013, 163/2013, 27/2014, 28/2014, 42/2014, 115/2014, 149/2014, 187/2014, 44/2015, 129/2015, 217/2015, 226/2015, 30/2016, 31/2016 , 39/2016, 71/2016 и 132/2016, 35/2018, 64/2018, 168/2018, 244/2019, 18/2020), Комората на овластени архитекти и овластени инженери издава

ОВЛАСТУВАЊЕ А

ЗА ИЗРАБОТКА НА ПРОЕКТНА ДОКУМЕНТАЦИЈА

од

ГРАДЕЖНИШТВО

на

НИКОЛИНА РУВЧЕСКА

дипломиран градежен инженер (NQF VII_1)

со подмирување на членаринатa за секоја тековна година
овластувањето важи до 10.04.2027 год.

Број: 2.0413

Издадено на: 11.04.2022 год.

Претседател на
Комората на овластени архитекти
и овластени инженери

М-р Кристинка Радевски
дипл.инж.арх.

Јавно претпријатие за просторни и урбанистички планови
ул."Прилепски Бранители"бр1,7500Прилеп,тел.048 401 725, e-mail: jpzapup@yahoo.com

Република Северна Македонија
КОМОРА НА ОВЛАСТЕНИ АРХИТЕКТИ
И ОВЛАСТЕНИ ИНЖЕНЕРИ

Врз основа на член 17 став 2 од Законот за градење „Службен весник на Република Македонија" бр.70/2013-пречистен текст, 79/2013, 137/2013, 163/2013, 27/2014, 28/2014, 42/2014, 115/2014, 149/2014, 187/2014, 44/2015, 129/2015, 217/2015, 226/2015, 30/2016, 31/2016 , 39/2016, 71/2016 и 132/2016, 35/2018, 64/2018, 168/2018, 244/2019, 18/2020, 277/2022 и 111/2023), Комората на овластени архитекти и овластени инженери издава

ОВЛАСТУВАЊЕ А

ЗА ИЗРАБОТКА НА ПРОЕКТНА ДОКУМЕНТАЦИЈА

од

ЕЛЕКТРОТЕХНИКА

на

ДИМКО ЏИЏАЛЕСКИ

дипломиран електротехнички инженер (NQF VII_1)

со подмирување на членаринатa за секоја тековна година
овластувањето важи до 19.11.2028 год.

Број: 4.0011

Издадено на: 20.11.2023 год.

Претседател на
Комората на овластени архитекти
и овластени инженери

М-р Кристинка Чулак
дипл.инж.арх.

Јавно претпријатие за просторни и урбанистички планови
ул."Прилепски Бранители"бр1,7500Прилеп,тел.048 401 725, e-mail: jpzapup@yahoo.com

ТЕКСТУАЛЕН ДЕЛ

Јавно претпријатие за просторни и урбанистички планови
ул."Прилепски Бранители"бр1,7500Прилеп,тел.048 401 725, e-mail: jpzapup@yahoo.com

ИДЕЕН ПРОЕКТ

за улица „Победа“ (од вкрстување со улица „Генерал Васко Карангелески“ до улица „Александар Македонски“), во општина Прилеп

согласно ГУП на Град Прилеп

Инвеститор: ЈС Општина Прилеп

1. ОПШТО

По барање на инвеститорот ЈС општина Прилеп со седиште на ул.„Прилепски бранители“ бр.1 – Прилеп, да се изработи техничка документација – Идеен проект за улица „Победа“ (од вкрстување со улица „Генерал Васко Карангелески“ до улица „Александар Македонски“), во општина Прилеп согласно ГУП за град Прилеп.

Целта на Општина Прилеп е да се проектира и изгради современа сообраќајница која ќе овозможи побрзо и побезбедно одвивање на сообраќајот. Со оглед на тоа што улицата е предвидена како собирна која по дефиниција е примарна улица и служи за движење и транспорт на учесниците во сообраќајот, а со тоа ќе се овозможи растеретување на собраќајот во централното градско подрачје.

Идејниот проект е работен врз база на:

- Проектна програма
- Извод од ГУП број 10-2167/2 од 24.08.2022г
- Известување со бр.10-171/2 од 30.01.2024
- Геодетски елаборат за геодетски работи за посебни намени за Ажурирана геодетска подлога со бр.08-60/3 од 14.03.2023г.

-Законска регулатива за планирање и проектирање од областа на сообраќајот.

-ефикасност и континуираност на сообраќајната сигнализација,

-насочување и синхронизирање на просторните активности,

-воспоставување на континуитет во пешачките површини и проектирање на мерки за зголемување на безбедноста во одвивањето на пешачкиот и велосипедскиот сообраќај,

-подобрување на условите за мобилност,

-заштита и унатредување на квалитетот на животната средина,

За поефикаснен одговор на поставената задача и задоволување на барањата утврдени во законската регулатива се превземени следните активности:

-Извршена е анализа на расположливата планска документација за предметната локација,

-Извршено е прибирање и анализа на податоци за сообраќајното оптоварување,

-На работната подлога соодветно се анализирани варијанти на сообраќајно решение.

Јавно претпријатие за просторни и урбанистички планови
ул."Прилепски Бранители"бр1,7500Прилеп,тел.048 401 725, e-mail: jpzapup@yahoo.com

2. МАКРО И МИКРО ЛОКАЦИЈА

Според состојбата на терен локацијата која е предмет на изработка на проект за инфраструктура, се наоѓа во КО Прилеп, Општина Прилеп, на надморска височина од 658,35 до 666,73 метри.. Трасата е со должина од околу 1066,6м' и истата започнува од крстосница на ул."Победа" со улица „Генерал Васко Карангелески" до крстосница со ул.„Александар Македонски"..Површината на проектниот опфат изнесува околу 17553,53м^2, односно 175,53 ха.

Проектниот опфат кој е предмет на изработка на Урбанистички проект е дефиниран во рамки на катастарски парцели КП бр.
1473, 1474 дел 1, 1477 дел 1, 1478, 1479 дел 1, 1480, 1481, 1482, 1483, 1484, 1486, 1489, 1495, 1496 дел 1, 1497 дел 1, 1499 дел 1, 1500 дел 1, 1502, 1504, 1505, 1506 дел 1, 1507 дел 1, 1508 дел 1, 1509 дел 1, 23932 дел 1, 23998 дел 1, 23999, 24000 дел 1, 24003 дел 1, 24005 дел 1, 8132, 8133 дел 1, 8138, 8139, 8140, 8141 дел 1, 8141 дел 3, 8209, 8210, 8211 дел 1, 8211 дел 2, 8212, 8214 дел 2, 8215, 8216 дел 3, 8218 дел 1, 8301, 8309, 8322, 8323, 8324 дел 2, 8664, 8682 дел 1, 8682 дел 2, 8683 дел 1, 8683 дел 2, 8689 дел 1, 8689 дел 2, 8690, 8694 дел 1, 8694 дел 2, 8694 дел 3, 8694 дел 4, 8695 дел 1, 8695 дел 2, 8698, 8703 дел 1, 8703 дел 2, 8704, 8705 дел 5, 8706, КО Прилеп.
Дел од катастарските парцели се во државна сопственост, а дел се во приватна сопственост.

Слика 1. Подрачје на опфат

Јавно претпријатие за просторни и урбанистички планови
ул."Прилепски Бранители"бр1,7500Прилеп,тел.048 401 725, e-mail: jpzapup@yahoo.com

3. ДОКУМЕНТАЦИЈА И ПРОЕКТНА ОСНОВА

Како потребна документација при изработка на проектот послужи:

- Проектна програма
- Извод од ГУП број 10-2167/2 од 24.08.2022г
- Известување со бр.10-171/2 од 30.01.2024
- Геодетски елаборат за геодетски работи за посебни намени за Ажурирана геодетска подлога со бр.08-60/3 од 14.03.2023г.
-Законска регулатива за планирање и проектирање од областа на сообраќајот.
-Увид на терен

При изработка на проектот, проектантот се придржуваше на следната планерско-проектна законска регулатива:

-Закон за градење (Службен весник на РМ бр.70/13 бр.79/13, бр137/13, бр.163/13, бр.27/14, бр.28/14, бр.42/14, бр.115/14, бр149/14 бр.187/14, бр.44/15, бр.129/15, бр. 217/15, бр.226/15, бр.30/16, бр.31/16, бр.39/16, бр.71/16, бр.132/16, бр. 64/18, бр.168/18, бр.18/20, 279/20, 227/22, 111/23 и 115/23);

- Закон за безбедност на сообраќајот на патиштата (Службен весник на РМ број 169/15, бр.226/15, бр.55/16, бр.18/18, бр.83/18 и бр.302/20);

- Закон за јавните патишта (Службен весник на РМ број 84/08, бр.52/09, бр.114/09, бр.124/10, бр.23/11, бр.53/11, бр.44/12, бр.168/12, бр.163/13, бр.187/13, бр.42/14, бр.166/14, бр.44/15, бр.116/15, бр.150/15, бр.31/16, бр.71/16 и бр.163/16);

- Закон за урбанистичко планирање (Службен весник на РМ број 32/20 и 111/23);

- Правилник за урбанистичко планирање (Службен весник на РМ број 225/20, 219/21, 104/22 и 99/23);

- Правилник за техничките елементи за изградба и реконструкција на јавните патишта и на објектите на патот (Службен весник на РМ број 110/09, бр.163/09, бр.26/10, бр.163/10, бр.94/11, бр.146/11 и бр.09/17);

- Правилник за стандарди и нормативи за проектирање (Службен весник на РМ број 60/12, бр.29/15, бр.32/16, бр.114/16);

- Правилник за начинот на заштита на јавните патишта (Службен весник на РМ број 122/10 и бр.113/11);

- Правилник за сообраќајните знаци, опрема и сигнализација на патот (Службен весник на РМ број 174/20);

- Правилник за сообраќајно – техничките критериуми кои треба да ги исполнуваат техничките средства за забавување на сообраќајот на патиштата (Службен весник на РМ бр. 117/16)

- Правилник за содржината на проектите, означувањето на проектот, начинот

Јавно претпријатие за просторни и урбанистички планови
ул."Прилепски Бранители"бр1,7500Прилеп,тел.048 401 725, e-mail: jpzapup@yahoo.com

на заверка на проектот од страна на одговорните лица и начинот на користење на електронските записи (Службен весник на РМ број 24/11, бр. 68/13, бр. 81/13, бр.219/15 и бр.52/16);

- Одлука за категоризација на државните патишта (Службен весник на РМ број 133/11, бр.150/11, бр.20/12, бр.41/12, бр.107/13, бр.17/14 и бр.190/14);

- Други нормативи и технички прирачници од областа на сообраќајот и градежно инжинерство.

4. ПОСТОЈНА СОСТОЈБА

Површината која го опфаќа проектниот опфат е постоен земјен пат во дел од трасата со неоформен профил. Земјениот пат се протега измеѓу две улици со асфалтиран коловоз со должина од околу 1066,6м'. Останатиот дел од проектниот опфат го зафаќаат површини со катастарска култура нива, река, градежно неизградено земјиште и градежно изградено земјиште. Во северо западниот дел е евидентирана постојна асфалтирана улица во должина од 153м со ширина на профилот од 6,0метри.
Трасата на улицата „Победа“ која е предмет на овој проект ги поврзува улица „Генерал Васко Карангелески“ и ул.„Александар Македонски“.Истата се простира во правец југоисток – северозапад.

За присутноста на инфраструктурните инсталации (водоводна и канализациона мрежа, како и електрична и телекомуникациска мрежа) добиени се податоци од соодветните Јавни претпријатија во Прилеп и од увидот на лице место констатирана е следната состојба:

Водовод
Согласно информациите добиени од ЈКП „Водовод и канализација“ Прилеп преку системот е –урбанизам, во проектниот опфат има водоводна инсталација и истата е нанесена во графичките прилози.

Канализација
Согласно информациите добиени од ЈКП „Водовод и канализација“ Прилеп преку системот е-урбанизам, во проектниот опфат има канализациона инфраструктура во нивна надлежност и истата е нанесена во графичките прилози.

Електрика
Снабдувањето со електрична енергија на разгледаниот простор на проектниот опфат ќе се врши преку поврзување на постојната електрична мрежа. Спрема податоците добиени од Електродистрибуција дооел Скопје со бр.10-25/7-122 од 23.03.2023г. низ проектниот опфат поминуваат ЕЕ инсталациии во сопственост на ЕВН. Во графичките прилизи нанесени се трасите на истите. Спрема податоците добиени од МЕПСО со бр.11-1933/1 од 28.03.2023година проектниот опфат не се пресекува со ЕЕ објекти во соспственост на АД МЕПСО.

Телекомуникациона мрежа
Телекомуникационата мрежа е значаен фактор во развојот на општествениот стандард, со можноста за брзо ширење на секаков вид на информации.

Јавно претпријатие за просторни и урбанистички планови
ул."Прилепски Бранители"бр1,7500Прилеп,тел.048 401 725, e-mail: jpzapup@yahoo.com

Според податоците добиени од А1 со бр.11-1739/1 од 23.03.2023год. во проектниот опфат има нивни постојни инсталации и истите се нанесени во графичките прилози.
Според податоците добиени од Македонски Телеком ад Скопје со бр.50812 од 24.03.2023 во проектниот опфат има изведена текомуникациона мрежа и истата е нанесена во графичкиот прилог.

5. НОВОПРОЕКТИРАНА СОСТОЈБА

Намената на опфатот кој е предмет на ова Идејно решение е група на класи на намена Е1 – сообраќајна инфраструктура, Е1.1 – примарни и секундарни улични мрежи во населени места.

Проектни елементи на улицата:

Предмет на разработка е собирна улица С16 преземена од ГУП

Профил 21,0м – 2,0м тротоар + 1,5м велосипедска патека + 7,0м коловоз (2х3,5м) + 1,5м велосипедска патека + 2,0м тротоар.

Должината на трасата е околу 1066,6м’ и истата започнува од крстосница на ул.“Победа“ со улица „Генерал Васко Карангелески“ до крстосница со ул.„Александар Македонски“.

Улица „Генерал Васко Карангелески“ и улица „Александар Македонски“ до вкрстување со ул.„Победа“, согласно изводот од ГУП се собирни улици **С8** со профил 21,0метри – (2,0м тротоар + 1,5м велосипедска патека + 14,0м коловоз (4х3,5м) + 1,5м велосипедска патека + 2,0м тротоар).

Улица „Александар Македонски“ од вкрстување со ул.„Победа“ до вкрстување со „Обиколница - Исток“, согласно изводот од ГУП е собирна улица **С5** со профил 23,0метри – (2,0м тротоар + 1,5м велосипедска патека + 7,0м коловоз (2х3,5м) + 2,0 зеленило + 7,0м коловоз (2х3,5м) + 1,5м велосипедска патека + 2,0м тротоар).

Сервисните улици кои се вкрстуваат со собирната улица С16 „Победа“ се со ознаки Ср7, Ср9 и Ср10 со следните профили:

- Ср7 профил 12,0м (2,5м тротоар – 7,0м коловоз – 2,5м тротоар)
- Ср9 профил 10,0м (1,5м тротоар – 7,0м коловоз – 1,5м тротоар)
- Ср10 профил 9,0м (1,5м тротоар – 6,0м коловоз – 1,5м тротоар)

Со идејниот проект, проектираната траса е работена согласно Урбанистичкиот проект за инфраструктура кој е во склоп на овој проект и Проектната програма.

Согласно Изводот од ГУП и Проектната програма предвидено е трасирање на сервисна улица С16 (ул„Победа“) со вкупен профил од 14,0метри (2,0м троторар+1,5мвелосипедска патека+2х3,5м коловоз + 1,5м велосипедска патека+2,0м тротоар). На растојание од околу 116,0метри од крајот на трасата од страна на ул.„Александар македонски“ се предвидува мостовска конструкција, чија ширина е предивена согласно Изводот од ГУП со димензии 13,60м.

Типот на мостовската конструкција ќе се прецизира во Основниот проект во зависност од елаборатот за геомеханички истражувања и елаборатот за хидролошки истражувања.

Јавно претпријатие за просторни и урбанистички планови
ул."Прилепски Бранители"бр1,7500Прилеп,тел.048 401 725, e-mail: jpzapup@yahoo.com

По должина на целата сообраќајница се предвидени кривини, чии радиуси се движат во границите на максимални и минимални радиуси за овој тип на сообраќајници.

На проектираното решение – сообраќај прикажани се нивелманско решение со висински точки, хоризонтална и вертикална сигнализација.

6. ГЕОМЕХАНИЧКИ И МОРФОЛОШКИ ОСОБИНИ НА ТЕРЕНОТ

Геомеханички испитувања и испитувања на почвените слоеви околу трупот на постојната локација за потребите на овој проект не се извршени. За потребите на овој проект во понатамошна разработка е потребно да се изработи Елаборат за геомеханички карактеристики на теренот.

Трасата по која минува сообраќајницата е изведена врз основа на Проектната програма од инвеститорот и Изводот од ГУП.

Од увидот на лице место и ажурираната геодетска подлога е констатирано постоен асфалтен пат во должина од околу 150,0метри на почетокот на трасата од страна на ул.„Генерал Васко Карангелески“ со вкупен профил од околу 6,0метри. На неколку места опфатот го сечат тесни асфалтирани учички изведени за потребите на околкжнуте објекти.

На растојание од околу 116,0метри од крајот на трасата од страна на ул.„Александар македонски“ е евидентирано постоење на водотек без регулирано минор и мајор корито.

Со проектот се земени во предвид сите карактеристики предвидени за сообраќајното решение во Проектната програма и изводот од ГУП, при што се запазени сите законски регулативи за ваков вид на сообраќајници.

7. ПРОЕКТНИ ЕЛЕМЕНТИ

Спрема критериумите дадени и усвоени со проектната програма за овој проект се усвоени следните елементи:

- Ранг на сообраќајницата – цобирна улица „С16“
- Проектна брзина – V=40км/час
- Ширина на коловозот – 14м’(2,0м тротоар+1,5м велосипедска патека +2х3,5м коловоз + 1,5м велосипедска патека+2,0м тротоар)според ГУП

Сите останати и применети технички елементи се дадени према важечките технички прописи и стандарди за проектирање на собирни и сервисни сообраќајници.

8. ХОРИЗОНТАЛНО РЕШЕНИЕ

Со идејниот проект, проектираната траса е работена согласно Урбанистичкиот проект за инфраструктура кој е во склоп на овој проект.

Согласно Изводот од ГУП и Проектната програма предвидено е трасирање на собирна улица С16 со вкупен коловоз од 14метри и мост над градска река.

При проектирање на истите водено е сметка за брзината на движење на возилата која изнесува 40км/ч. Целата сообраќајница е проектирана со сите вертикални и хоризонтални радиуси како и радиуси на крстосници превземени од изводот од ГУП.

Почетокот на трасата е во точка 1(666,97) на ул.„Генерал Васко Карангелески“, а додека крајот на трасата е во точка 11(664,77) на ул.„Александар Македонски“. Вертикалните радиуси се димензионирани спрема зададените радиуси во изводот од планот, кои се минимални радиуси за собирна улица.

Попречниот пад на коловозот е едностран без витоперења во кривините (поради подобро одведување на атмосферските води и пристапот до постојните објекти) и

Јавно претпријатие за просторни и урбанистички планови
ул."Прилепски Бранители"бр1,7500Прилеп,тел.048 401 725, e-mail: jpzapup@yahoo.com

е во согласност со техничките норми и прописи за овој тип на сообраќајници и изнесува 2,5%. Попречниот пад на тротоарите и велосипедските патеки изнесува 1,5% кон коловозот.

9. ВЕРТИКАЛНО РЕШЕНИЕ

Трасата на патот е наклонета и прилагодена на ситуацијата спрема постојната состојба. Вкупната висинска разлика е 6,12метри поради постојната висинска разлика на теренот и истата во голема мера е задржана поради максимално вклопување на околните објекти и постојните асфалтирани улици кои се евидентирани на лице место.
Нивелмански трасата е водена долж теренот при што е водена сметка за одводнувањето и сето тоа во функција на постојните станбени и деловни објекти кои се веќе изградени или треба да се градат долж трасата.
Голем дел од трасата го следи постојниот терен, во еден дел е во мал ископ со цел да не се наруши функцијата. Надолжниот профил од точка 10 до точка 11 е на насип и во поголем наклон од 5% поради големата висинска разлика на лице место.
Во целост се запазени сите законски норми и прописи кои се однесуваат за максималниот наклон.
Надолжниот наклон на нивелетата по текот на целата траса се движи од 0,30% - 5,39%.

10. АТМОСФЕРСКА КАНАЛИЗАЦИЈА

Градската Река претставува главен реципиент на атмосферската канализација од градот, Во рамките на проектот се задржува дел од постојната атмосферска канализација, додека на делот од улицата Победа се проектира атмосферска канализација која ќе ја спреоведи атмосферската вода до градската река. При што ова канализација ќе се проектира со капацитет да ја прифати дождовната вода од поширокит офат која гравитира кон улицата Победа. При изработка на Основниот Проект со детална хидрауличка анализа дијаметрите можат да се променат.

10.ФЕКАЛНА КАНАЛИЗАЦИЈА

Во мајор коритото на Градската Река лоцирани се главните фекални колектори од двете страни на минор коритото каде што гравитира фекалната канализација од градот и истата се спроведува до крајниот реципиент пречистителната станица. Во рамките на проектот по улицата Победа е проектирана фекална канализација, дел од оваа канализација се приклучува на постојната фекална канализација која ја пресекува улицата Победа. По останатиот дел од улицата Победа се предвидува фекална канализација која ќе се приклучи на главните фекални колектори во мајор коритото на Градската Река. При изработка на Основниот Проект со детална хидрауличка анализа дијаметрите можат да се променат.

Јавно претпријатие за просторни и урбанистички планови
ул."Прилепски Бранители"бр1,7500Прилеп,тел.048 401 725, e-mail: jpzapup@yahoo.com

11. ВОДОВОДНА МРЕЖА

Со Идејниот Проект се предвидуваа нова водоводна мрежа по должината на улицата Победа која ќе се поврзи на постојната водоводна мрежа во горниот дел од ул. Победа со дијаметар DN200 и водоводната мрежа од ул. Јоска Јорданоски со DN150. Во делот од улицата кој гравитира кон Александар Македонски ќе се поврзи со постојната водоводната мрежа од оваа улица со дијаметар DN150. При проектирањето на водоводната мрежа се води сметка за идно поврзување со планираните улици паралелно на Градската Река. При изработка на Основниот Проект со детална хидрауличка анализа дијаметрите можат да се променат.

12.ЕЛЕКТРИКА

Проектот за електричните инсталации за објектот е составен во склад со : Проектната програма потпишана за инвеститорот, ситуационите планови со патарското решение на патот, ускладено со другите фази и потреби согледани на лице место и во склад со позитивните прописи за овој вид на објекти.

Во разгледуваниот простор има една постоечка трафостаница на која има приклучок за улично осветлување и на која е приклучено постоечкото улично осветлување. Низ просторот поминуваат среднонапонски кабли во сопственост на ЕВН за поврзување на трафостаниците и посотои трафостаницата кои податоци се добиени од Електродистрибуција дооел Скопје со бр.10-25/7-122 од 23.03.2023 година. За сите постоечки средонаапонски кабли и за постоечката трафостаница се предвидени и се нанесени во графичкиот прилог заштитините појаси на електроенергетските објекти врз основа на мрежните правила за дистрибуција на електрична енергија(Службен весник на РСМ, бр. 68 од 22.3.2024 година), каде во Член 141 се дадени Заштитните појаси за секое номинално ниво).

Снабдувањето со електрична енергија на разгледаниот простор на проектниот опфат ќе се врши преку поврзување на постојната електрична мрежа. Со оглед на тоа што како дополнителни потрошувачи имаме само улично осветлување, истото планирано е да се поврзи на постојната трафостаница каде има извод за улично осветлување. Сепак инвеститорот после изработка на основниот проект, каде ќе се дефинира точната страна на светилките, според процедурата ќе побара мислење за приклучок и надлежното претпријатие Електродистрибуција дооел Скопје-КЕЦ Прилеп ќе достави електроенергетска согласност за приклучок.

Според податоците добиени од Електродистрибуција дооел Скопје со бр.10-25/7-122 од 23.03.2023 година низ проектниот опфат поминуваат ЕЕ инсталациии во сопственост на ЕВН. Во графичките прилози нанесени се трасите на истите. Спрема податоците добиени од МЕПСО со бр.11-1933/1 од 28.093.2023 год. проектниот опфат не се пресекува со ЕЕ објекти во соспственост на АД МЕПСО.

Во рамките на опфтатот на новопроектираната улица има проектирано електрична подземна мрежа. На оваа траса, со оглед на тоа што се работи за улица која треба да се пробие, не постојат електрични столбови за осветлување на сообраќајницата, така што ќе треба да се предвиди нова електрична мрежа за снабдување на електрично осветлување. Комплетното новопроектирано осветлување на улицата заедно со мостот кај реката е предвидено да се напојува од најблиската точка од н.н. мрежа од која имаме расположива снага. Ова приклучно место треба да се одобри од страна на

Јавно претпријатие за просторни и урбанистички планови
ул."Прилепски Бранители"бр1,7500Прилеп,тел.048 401 725, e-mail: jpzapup@yahoo.com

надлежното дистрибутивно претпријатие - Електродистрибуција дооел Скопје КЕЦ Прилеп.

Според направената фотометриска пресметка за улицата и предвидените раскрсници, вклучително и раскрсницата кај реката, се предвидени 60светилки.

60 светилки x 100w = 6000w = 6kW

Оваа снага е незначителна во однос на вкупната снага во разгледуваниот простор, па затоа не се предвидува нова ТС и локација за истата, туку се

предвидува уличното осветлување да се поврзи на постојната трафостаница.

Поврзувањето од постојната н.н. мрежа до првиот столб и од него меѓу столбовите ќе се постави кабел NAYY-A 4x25мм2.

Кабелот ќе се постави во земјен ров 0,8 м. x 0,4 м., каде ќе се постават гал шитници за механичка заштита на кабелот и ПВЦ позор трака.

Светилките ќе се монираат на челичнипоцинкувани столбови со висина H=10м. кои ќе се монтираат на бетонски фундамент со димензии 1000 x 1000 x 1200 мм.

На местата каде кабелот поминува под улица, кабелот да се вовлече во пластични цевки Ф110 заради негова механичка заштита.

Да се предвидаат нови ел.столбови со еднокраки,двокраки и трокраки лири и програмабилни -ЛЕД светилки за осветлување и на раскрсниците во според потребното ниво на осветленост и светлотехнички прописи за ваков на објект.

Новопроектираните столбови да бидат со висина од 10м и да се метални осумаголни топлопицинкувани столбови кои овозможуваат подолг век на траење.

Светилките да се изведени со ЛЕД светилка 100W, флукс 13000lm имаат можност за предпрограмирање на 4 индивидуални режими на работа во зависност од моментот на вклучување, со можност секоја да работи самостојно без централно управување. Светилките имаат вградена функцијата ..virtual mid-night,, за автоматско вклучување и подесување на режимите на работа во зависност од промената на денот и ноќта.

Усмерувањето на светлината во светилките ке се врши со специфичниЛЕД рефлекторски модули со посребрен алуминиум за да се избегне блескотење во видливото поле на возачите.

Во делот на улицата која поминува под надвозник, за осветлување на патната подлога се предвидени рефлектори со еквивалентни рефлекторски ЛЕД модули за мало блескотење.

13.ТЕЛЕКОМУНИКАЦИСКА МРЕЖА

Телекомуникационата мрежа е значаен фактор во развојот на општествениот стандард, со можноста за брзо ширење на секаков вид на информации. Според податоците добиени од Македонски Телеком ад Скопје со бр.50812 од 24.03.2023 година во проектниот опфат има изведена текомуникациона мрежа и истата е нанесена во графичкиот прилог. Според податоците добиени од А1 со бр.11-1739/1 од 23.03.2023 год. во проектниот опфат има сигнал од операторот и нема изведена мрежа.

Јавно претпријатие за просторни и урбанистички планови
ул."Прилепски Бранители"бр1,7500Прилеп,тел.048 401 725, e-mail: jpzapup@yahoo.com

ул.,,ПОБЕДА,,

Summary (according to EN 13201:2015)

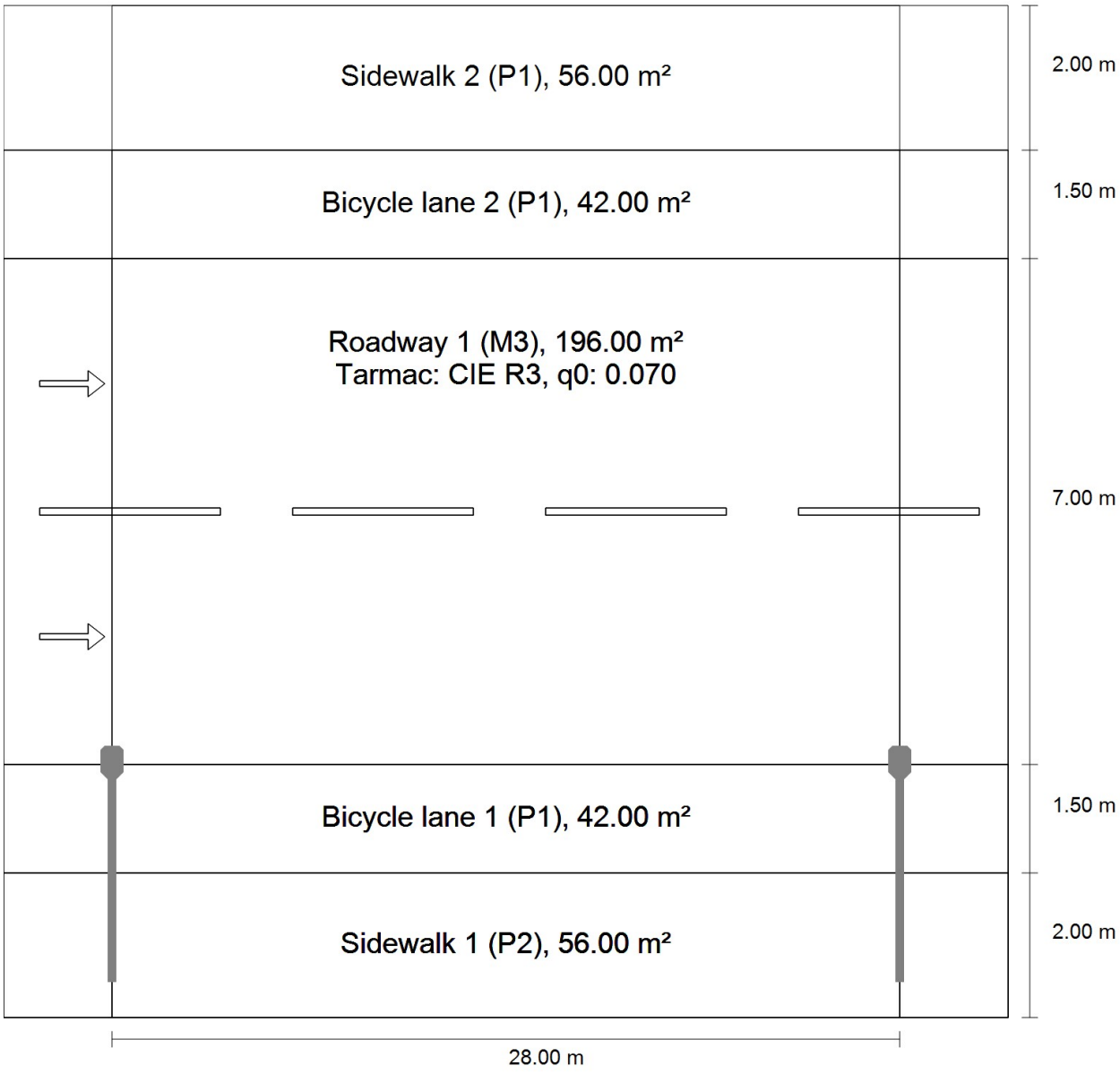

DIALux

ул.,,ПОБЕДА,,

Summary (according to EN 13201:2015)



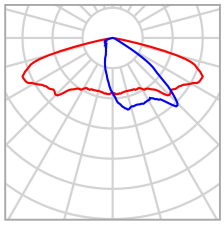

Manufacturer	Disano Illuminazione	P	100.0 W
Article No.	331032-00	$\Phi_{Luminaire}$	15915 lm
Article name	3478 Mini Giovi M1 - stradale 4000K CRI70 100W CLD Grafite		
Fitting	1x led_3478_48_4k		

3478 Mini Giovi M1 - stradale 4000K CRI70 100W CLD Grafite (single side bottom)

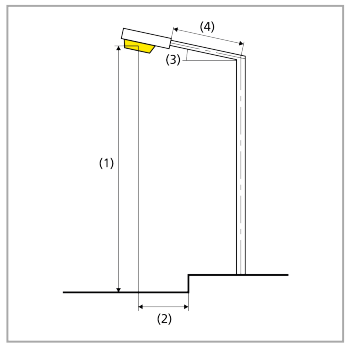

Pole distance	28.000 m
(1) Light spot height	10.000 m
(2) Light point overhang	0.000 m
(3) Boom inclination	3.0°
(4) Boom length	2.999 m
Annual operating hours	4000 h: 100.0 %, 100.0 W
Consumption	3600.0 W/km
ULR / ULOR	0.00 / 0.00
Max. luminous intensities Any direction forming the specified angle from the downward vertical, with the luminaire installed for use.	≥ 70°: 603 cd/klm ≥ 80°: 82.2 cd/klm ≥ 90°: 0.00 cd/klm
Luminous intensity class The luminous intensity values in [cd/klm] for calculation of the luminous intensity class refer to the luminaire luminous flux according to EN 13201:2015.	G*3
Glare index class	D.4

ул.,,ПОБЕДА,,

Summary (according to EN 13201:2015)

Results for valuation fields

	Symbol	Calculated	Target	Check
Sidewalk 2 (P1)	E_{av}	17.17 lx	[15.00 - 22.50] lx	✓
	E_{min}	13.86 lx	≥ 3.00 lx	✓
Bicycle lane 2 (P1)	E_{av}	19.38 lx	[15.00 - 22.50] lx	✓
	E_{min}	17.72 lx	≥ 3.00 lx	✓
Roadway 1 (M3)	L_{av}	1.56 cd/m²	≥ 1.00 cd/m²	✓
	U_o	0.63	≥ 0.40	✓
	U_l	0.84	≥ 0.60	✓
	TI	8 %	≤ 15 %	✓
	R_{EI}(1)	0.56	-	-
Bicycle lane 1 (P1)	E_{av}	16.08 lx	[15.00 - 22.50] lx	✓
	E_{min}	11.50 lx	≥ 3.00 lx	✓
Sidewalk 1 (P2)	E_{av}	10.77 lx	[10.00 - 15.00] lx	✓
	E_{min}	7.42 lx	≥ 2.00 lx	✓

(1) Informative, not part of the valuation

A maintenance factor of 0.67 was used for calculating for the installation.

Results for energy efficiency indicators

	Symbol	Calculated	Consumption
ул.,,ПОБЕДА,,	D_p	0.013 W/lx*m²	-
3478 Mini Giovi M1 - stradale 4000K CRI70 100W CLD Grafite (single side bottom)	D_e	1.0 kWh/m² yr,	400.0 kWh/yr

ГРАФИЧКИ ДЕЛ

Јавно претпријатие за просторни и урбанистички планови
ул."Прилепски Бранители"бр1,7500Прилеп,тел.048 401 725, e-mail: jpzapup@yahoo.com

Легенда:

- граница на кп
- 8309 број на КП
- стар објект
- новоизградени објекти
- телефонски столб
- електричен столб
- електрично сандаче
- ѕидана ограда
- жичана ограда
- сливник
- шахта
- апсолутна кота на терен
- водотек
- улично осветлување
- водоводен вентил
- информативен знак
- метална ограда
- бунар
- сообраќаен знак

ПРОЕКТ

ИДЕЕН ПРОЕКТ

за улица „Победа“ (од вкрстување со улица „Генерал Васко Карангелески“ до улица „Александар Македонски“), во општина Прилеп

Проектор

(од вкрстување со улица „Генерал Васко Карангелески“ до улица „Александар Македонски“), во општина Прилеп

Наручител:

Општина Прилеп

Изработил:

ЈАВНО ПРЕТПРИЈАТИЕ ЗА ПРОСТОРНИ И УРБАНИСТИЧКИ ПЛАНОВИ

ул. "Пролетерски бранители" бр.1
Прилеп, Македонија факс 048 420 720
e-mail: contact@jpupp.com тел.048 401725

ПРЕГЛЕДНА КАРТА

ГРАНИЦА НА ПРОЕКТЕН ОПФАТ

M= 1:1000

Бр.	Датум	Тип - фаза на проектот	Проект.	Прим.
0402	2/2024			

РЕГИСТРИЦИЈА ИЗВОДИЛ:
ЛИЦЕНЦА БР. 0108

в.д. Директор:
Бранко Нешковски

Проектанти:
Гордана Лешкова д.и.а - сообраќај
бр на овластување 5.0013

Нексилина Рамиска д.и.а- водовод и канализација
бр на овластување 2.0413

Дамиј Цицилевски д.и.а - електрика
бр на овластување 4.0611

Опис на Графички прилог

Проект број

C0

Сите графички прилози и пишаниот материјал кои што се подготовени тука се дел од проектирачкиот и изобразен труд на проектантот (претпријатието) и не смеат да се копираат, користат или отпрашаат без писмена согласност на проектантот.

JP за PUP

СИТЕ ПРАВА ЗАДРЖАНИ

ОРАНЖЕРИИ

ОРАНЖЕРИИ

ЛЕГЕНДА:

ГРАНИЦА НА ПРОЕКТЕН ОПФАТ

Легенда:

- граница на кп
- 8309 број на КП
- стар објект
- новоизградени објекти
- телефонски столб
- електричен столб
- електрично сандаче
- ѕидана ограда
- жичана ограда
- сливник
- шахта
- апсолутна кота на терен
- водотек
- улично осветлување
- водоводен вентил
- информативен знак
- метална ограда
- бунар
- сообраќаен знак

ПРОЕКТ

ИДЕЕН ПРОЕКТ

за улица „Победа“ (од вкрстување со улица „Генерал Васко Карангелески“ до улица „Александар Македонски“), во општина Прилеп

Локација

(од вкрстување со улица „Генерал Васко Карангелески“ до улица „Александар Македонски“), во општина Прилеп

Наручилац

Општина Прилеп

Изработил:

ЈАВНО ПРЕТПРИЈАТИЕ ЗА ПРОСТОРНИ И УРБАНИСТИЧКИ ПЛАНОВИ

ул.“Крсте Мисирков“ бр.1
Прилеп, Македонија
e-mail: vmolap@t-prilep.com

факс 048 420 720
тел.048 427725

АЖУРИРАНА ПОДЛОГА СО ПРОЕКТЕН ОПФАТ

ГРАНИЦА НА ПРОЕКТЕН ОПФАТ

M= 1:1000

Број	Датум	Тип / фаза на проектот	Уред	Прим.
0400/3	2/2024			

РЕГИСТРАЦИЈА И ЛИЦЕНЦИ:
ЛИЦЕНЦА ИКА: 0109

в.д. Директор:
Бранко Нешковски

Изработил:
Горанче Јошески д.о.о.е - соработник
Бр.на овластување 5.0013

Николина Рајчевска д.г.и.-геодезија и катастарски
Бр.на овластување 3.0413

Дениз Џицелоски д.и.а. - архитектура
Бр.на овластување 4.0211

Опис на Графички прилог

Проект број

C1

Сите графички прикази и текстуалниот материјал кои што се содржат/се во рамки на овој графички елаборат/проект претставуваат авторско дело кое е заштитено со закон и како такво подлежи на авторски права. Секое користење, умножување, дистрибуирање, јавно соопштување или трансформирање на ова дело без претходна писмена согласност од авторите е забрането и подлежи на законска одговорност.

© ЈП за ПУП СИТЕ ПРАВА ЗАДРЖАНИ

ПРОЕКТ

ИДЕЕН ПРОЕКТ

за улица „Победа“ (од вкрстување со улица „Генерал Васко Карангелески“ до улица „Александар Македонски“), во општина Прилеп

Локација

(од вкрстување со улица „Генерал Васко Карангелески“ до улица „Александар Македонски“), во општина Прилеп

Нарачател

Општина Прилеп

Изработил

ЈАВНО ПРЕТПРИЈАТИЕ ЗА ПРОСТОРНИ И УРБАНИСТИЧКИ ПЛАНОВИ

ул."Прилепски бранители" бр.1
Прилеп, Македонија факс 048 420 720
e-mail :contact@jpzapup.com тел.048 401725

СИТУАЦИЈА - СООБРАЌАЈНО РЕШЕНИЕ

М= 1:500

Број	Датум	Тип / фаза на проектот	Израб.	Пров.
046/23	5/2024			

РЕГИСТРАЦИЈА И ПОТПИС
ЛИЦЕНЦА БР. 0108

в.д. Директор:
Бранко Нешкоски

главен проектант:
Горанче Јошески д.с.и
бр на овластување 5.0013

Опис на Графички прилог

Проект број:

C2

Сите графички прилози и пишаниот материјал кои што се појавуваат тука се дел од оригинален и необјавен труд на архитектот (претпријатието) и не смеат да се копираат, користат или отуѓуваат без писмена согласност на архитектот.

© JP za PUP СИТЕ ПРАВА ЗАДРЖАНИ

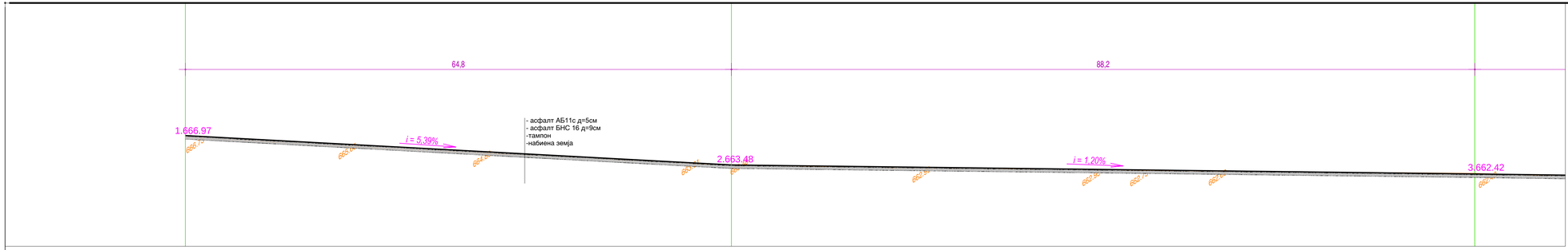

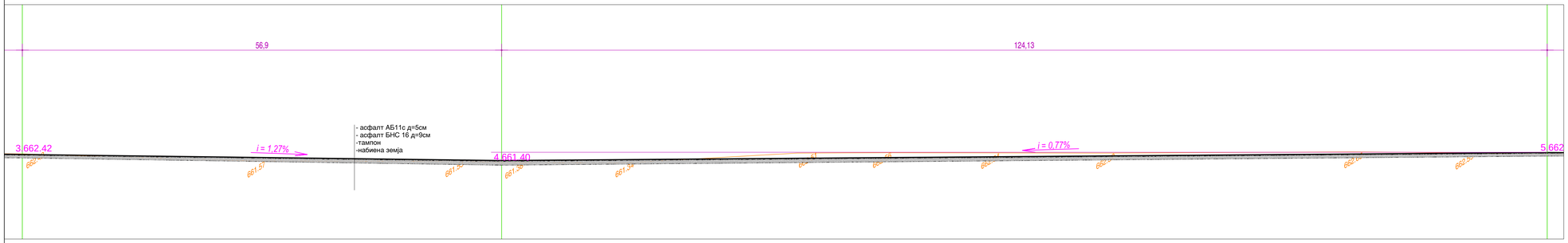

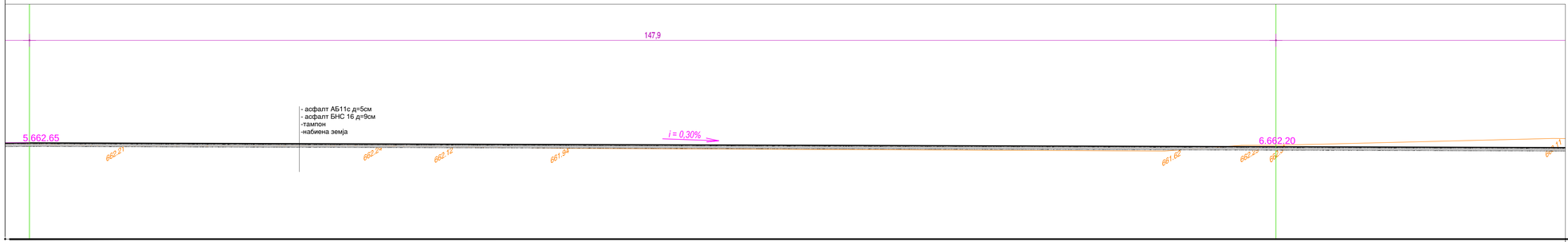

ЛЕГЕНДА:

	ПОСТОЕН ТЕРЕН
660	ВИСИНСКА КОТА НА ПОСТОЕН ТЕРЕН
20	РЕГУЛАЦИОНА ЛИНИЈА
	ЕЛЕМЕНТИ НА СООБРАЌАЈОТ
	АСФАЛТ
	ТАМПОН
<1%>88>	НИВЕЛМАН
9.661,29	НОВОПРОЕКТИРАНА ВИСИНСКА КОТА

ПРОЕКТ

ИДЕЕН ПРОЕКТ

за улица „Победа“ (од вкрстување со улица „Генерал Васко Карангелески“ до улица „Александар Македонски“), во општина Прилеп

Локација

(од вкрстување со улица „Генерал Васко Карангелески“ до улица „Александар Македонски“), во општина Прилеп

Раководител

Општина Прилеп

Изработил

ЈАВНО ПРЕТПРИЈАТИЕ ЗА ПРОСТОРНИ И УРБАНИСТИЧКИ ПЛАНОВИ

ул. "Прилепски фронтови" бр.1
7500 Прилеп, Македонија
e-mail: contact@jpupp.com

факс: 048 420 720
т. тел.048 407725

НАДОЛЖНИ ПРЕСЕЦИ

М= 1:250

Број	Датум	Тип / фаза на проектот	Изд.	Поз.
08/24	08/2024			

РЕГИСТРАЦИЈА И ЛОТАРС:
ЛИЦЕНЦА БР.7115А

в.д. Директор:
Бранко Нешковски

Проектанти:

Горанче Јошевски д.с.и.
бр на овластување 5.0013

Опис на Графички прилог:

Проект број:

С3

Сите графички прилози и пишаниот материјал кои што се подложени труд и дел од одредените и заштитени права на авторство согласно Законот за авторски и сродни права, издадени или отстапени без писмена согласност не важат.

© ЈП за ПУП

СИТЕ ПРАВА ЗАДРЖАНИ

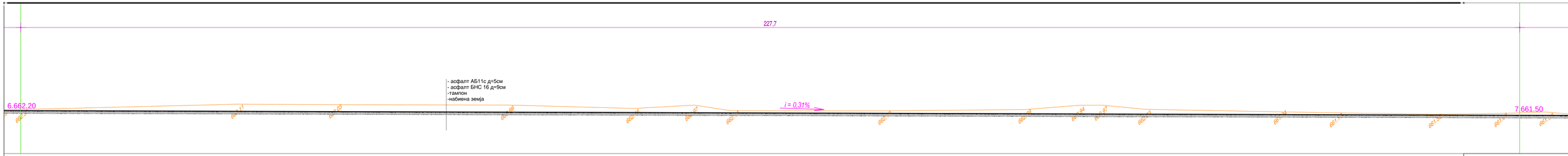

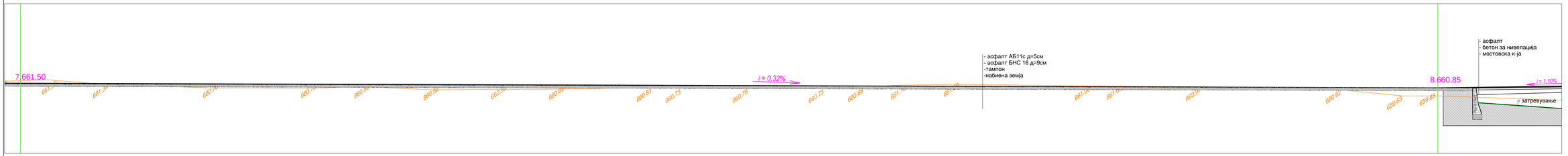

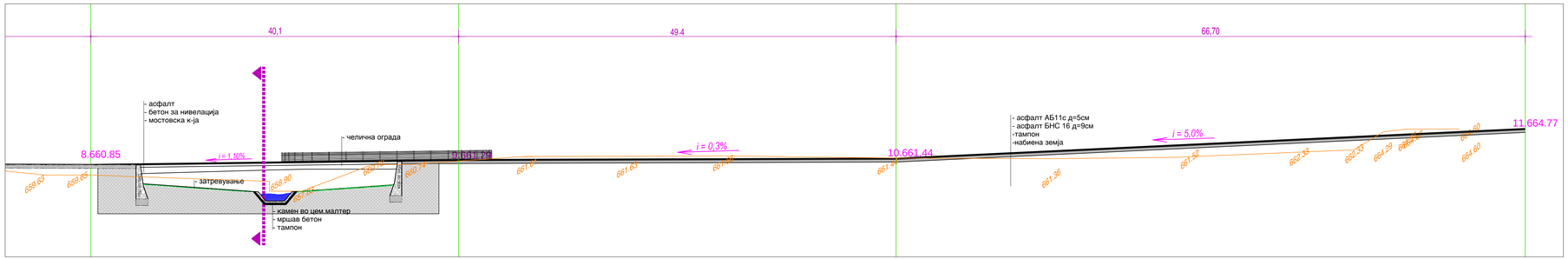

ЛЕГЕНДА:

	ПОСТОЕН ТЕРЕН
660.11	ВИСИНСКА КОТА НА ПОСТОЕН ТЕРЕН
	РЕГУЛАЦИОНА ЛИНИЈА
	ЕЛЕМЕНТИ НА СООБРАЌАЈНИЦА
	АСФАЛТ
	ТАМПОН
9.660	НИВЕЛМАН
9.661.29	НОВОПРОЕКТИРАНА ВИСИНСКА КОТА

ПРОЕКТ

ИДЕЕН ПРОЕКТ

за улица „Победа"
(од вкрстување со улица „Генерал Васко Карангелески" до улица „Александар Македонски"), во општина Прилеп

Локација

(од вкрстување со улица „Генерал Васко Карангелески" до улица „Александар Македонски"), во општина Прилеп

Раководител

Општина Прилеп

Изработил

ЈАВНО ПРЕТПРИЈАТИЕ ЗА ПРОСТОРНИ И УРБАНИСТИЧКИ ПЛАНОВИ

ул. "Прличанче Ѓорѓија" бр.1
7500 Прилеп, Македонија Факс: 048 420 720
e-mail: cistota1@yahoo.com тел:048 403125

НАДОЛЖНИ ПРЕСЕЦИ

М= 1:250

Број	Датум	Тип / фаза на проектот	Издал	Одг.
0402/2	05/2024			

РЕГИСТРАЦИЈА И ЛОГО бр.

ЛИЦЕНЦА БР./ТТ10А

в.д. Директор:
Бранко Нешковски

Проектанти:

Горанче Јошевски д.с.и.
бр на овластување 5.0013

Опис на Графички прилог:

Проект број:

С3.1

Сите графички прилози и пишаниот материјал кои што се подлукнати тука се дел од проектот и наодбрани труда и не можат да се користат за било која друга цел, користат или отстрануваат без писмена согласност на авторите.

© ЈП за ПУП

СИТЕ ПРАВА ЗАДРЖАНИ

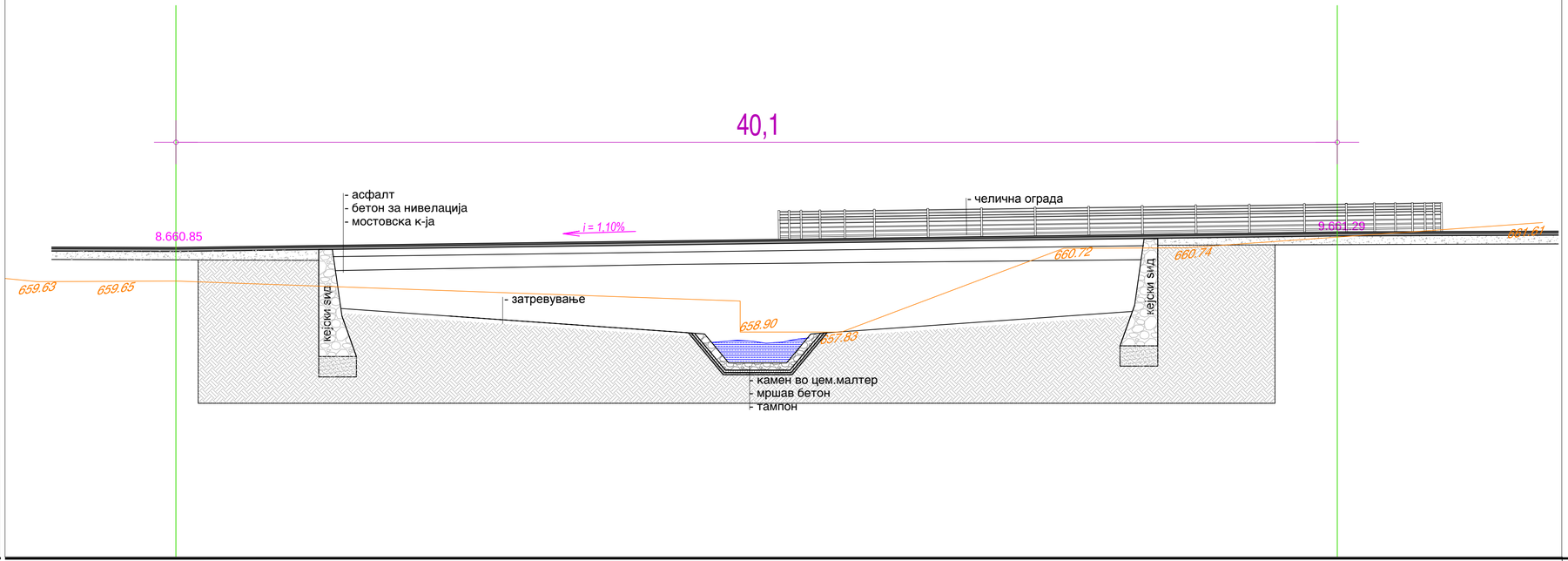

ЛЕГЕНДА:

	ПОСТОЕН ТЕРЕН
663.11	ВИСИНСКА КОТА НА ПОСТОЕН ТЕРЕН
	ЕЛЕМЕНТИ НА СООБРАЌАЈНИЦА
	АСФАЛТ
	ТАМПОН
	НАБИЕНА ЗЕМЈА
	КАМЕН ВО ЦЕМЕНТЕН МАЛТЕР
664.00	НИВЕЛМАН
9.661.29	НОВОПРОЕКТИРАНА ВИСИНСКА КОТА

ПРОЕКТ

ИДЕЕН ПРОЕКТ

за улица „Победа“ (од вкрстување со улица „Генерал Васко Карангелески“ до улица „Александар Македонски“), во општина Прилеп

Локација

(од вкрстување со улица „Генерал Васко Карангелески“ до улица „Александар Македонски“), во општина Прилеп

Раководител

Општина Прилеп

Изработил

ЈАВНО ПРЕТПРИЈАТИЕ ЗА ПРОСТОРНИ И УРБАНИСТИЧКИ ПЛАНОВИ
ул.“Прилепски бранители“ бр.1
Прилеп, Македонија факс:048 420 720
e-mail :contact@jpupep.com тел.048 401725

НАДОЛЖЕН ПРЕСЕК
МОСТ

M= 1:100

Број	Датум	Тип / фаза на проектот	Кориг.	Пром.
048/24	05/2024			

РЕГИСТРАЦИЈА И ПОТПИС
ЛИЦЕНЦА БР. П110А

в.д. Директор:
Бранко Нешкоски

Проектанти:

Горанче Јошески д.с.и.
бр на овластување 5.0013

Опис на Графички прилог

Проект број:

C3_2

Сите графички прилози и пишаниот материјал кои што се појавуваат тука се дел од оригинален и необјавен труд на архитектот (претпријатието) и не смеат да се копираат, користат или отстапуваат без писмена согласност на архитектот.

JP za PUP СИТЕ ПРАВА ЗАДРЖАНИ

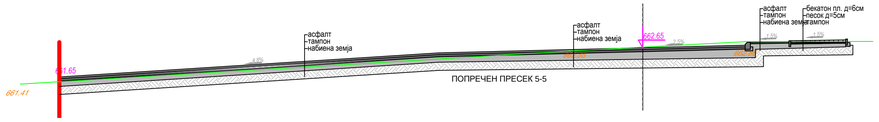

ПОПРЕЧЕН ПРЕСЕК 5-5



ПОПРЕЧЕН ПРЕСЕК 7-7

ПОПРЕЧЕН ПРЕСЕК 10-10



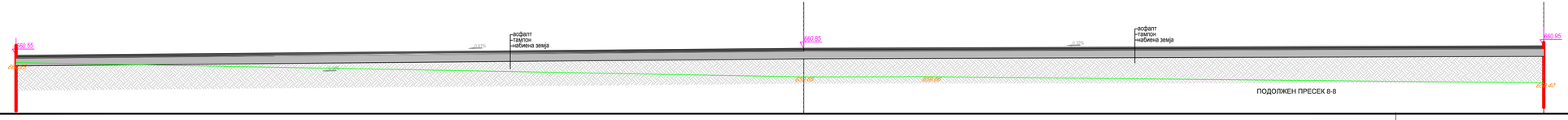

ПОДОЛЖЕН ПРЕСЕК 8-8



ПОПРЕЧЕН ПРЕСЕК6-6

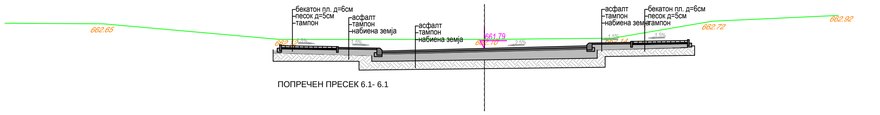

ПОПРЕЧЕН ПРЕСЕК 6.1- 6.1



ПОПРЕЧЕН ПРЕСЕК 4-4

ПОПРЕЧЕН ПРЕСЕК 4.1-4.1

ПОДОЛЖЕН ПРЕСЕК 8-8

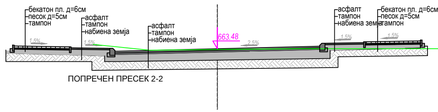

ПОПРЕЧЕН ПРЕСЕК 2-2

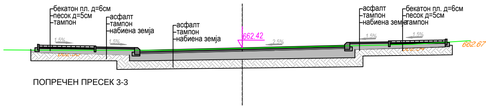

ПОПРЕЧЕН ПРЕСЕК 3-3

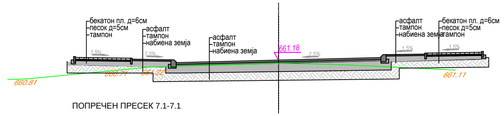

ПОПРЕЧЕН ПРЕСЕК 7.1-7.1

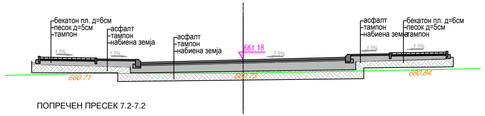

ПОПРЕЧЕН ПРЕСЕК 7.2-7.2

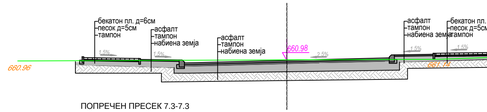

ПОПРЕЧЕН ПРЕСЕК 7.3-7.3

ЛЕГЕНДА:

	ПОСТОЕН ТЕРЕН
681.11	ВИСИНСКА КОТА НА ПОСТОЕН ТЕРЕН
РЛ	РЕГУЛАЦИОНА ЛИНИЈА
	ЕЛЕМЕНТИ НА СООБРАЌАЈНИЦА
	АСФАЛТ
	ТАМПОН
	НИВЕЛМАН
9.661.29	НОВОПРОЕКТИРАНА ВИСИНСКА КОТА

ПРОЕКТ

ИДЕЕН ПРОЕКТ

за улица „Победа“ (од вкрстување со улица „Генерал Васко Карангелески“ до улица „Александар Македонски“), во општина Прилеп

Локација

(од вкрстување со улица „Генерал Васко Карангелески“ до улица „Александар Македонски“), во општина Прилеп

Надлежен

Општина Прилеп

Изработил

ЈАВНО ПРЕТПРИЈАТИЕ ЗА ПРОСТОРНИ И УРБАНИСТИЧКИ ПЛАНОВИ
ул.“Прохорски Пчински“ бр.1
Прилеп, Македонија факс 048 420 720
e-mail :contact@jpupp.com тел.048 407725

ПОПРЕЧНИ ПРЕСЕЦИ

М= 1:100

Број	Датум	Тип / фаза на проектот	Издал	Прим.
48/22	09/2024			

РЕГИСТРАЦИЈА И ПОТПИС
ЛИЦЕНЦА БР. 7110А

в.д. Директор:
Бранко Нешковски

Проектанти:

Горанче Јошески д.с.и.
бр на овластување 5.0013

Опис на Графички прилог

Проект број:

С3.3

Сите графички прикази и пишаниот материјал кои што се појавуваат тука со дел од оригиналот и неизбежно треба на архитектот (претпоставено) и не смеат да се копираат, користат или следуваат без писмена согласност на архитектот.

JP za PUP СИТЕ ПРАВА ЗАДРЖАНИ

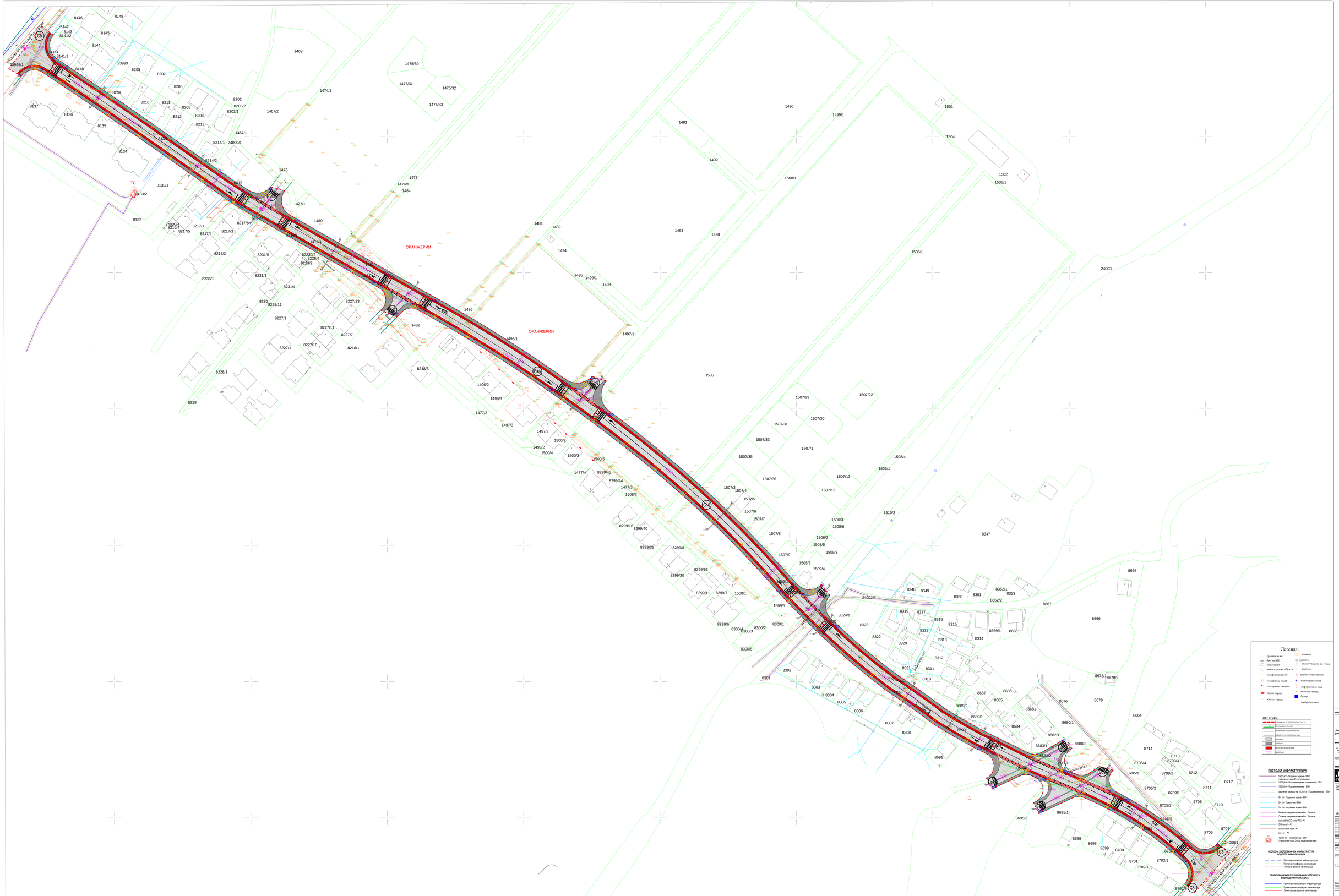
ОРАНЖЕРИИ
ОРАНЖЕРИИ
ТС
Легенда:
ЛЕГЕНДА:
ПОСТОЈНА ИНФРАСТРУКТУРА
ПОСТОЈНА ХИДРОТЕХНИЧКА ИНФРАСТРУКТУРА ВОДОВОД И КАНАЛИЗАЦИЈА
ПРОЕКТИРАНА ХИДРОТЕХНИЧКА ИНФРАСТРУКТУРА ВОДОВОД И КАНАЛИЗАЦИЈА
ИДЕЕН ПРОЕКТ
за улица „Победа“
Зоа користувачи со улица „Гвоздик Васил Кадиевчанов“ до улица „Александар Македонски“, во општина Прилеп
Ул. Кадиевчанов Ул. улица „Гвоздик Васил Кадиевчанов“ до улица „Александар Македонски“, во општина Прилеп
Општина Прилеп
ЈЛ ПУП
ЈАВНО ПРЕТПРИЈАТИЕ ЗА ПРОСТОРНИ И УРБАНИСТИЧКИ ПЛАНОВИ
Ул. Кадиевчанов Ул. улица „Александар Македонски“
СИТУАЦИЈА - ИНФРАСТРУКТУРА
М= 1:500
С4


ОРАНЖЕРИИ
ОРАНЖЕРИИ
ТС
Легенда:
ЛЕГЕНДА:
ИДЕЕН ПРОЕКТ
за улица „Гибеда“
(на кирсталина со улица „Гиндра Васил Кирсталинов“ до улица „Александар Македонски“)
во општина Прилеп
Општина Прилеп
ОПШТИНА ПРИЛЕП
ОПШТИНА ПРИЛЕП
СИТУАЦИЈА - СИНТЕЗЕН
М= 1:500
С5

ул.,,ПОБЕДА,,

Summary (according to EN 13201:2015)

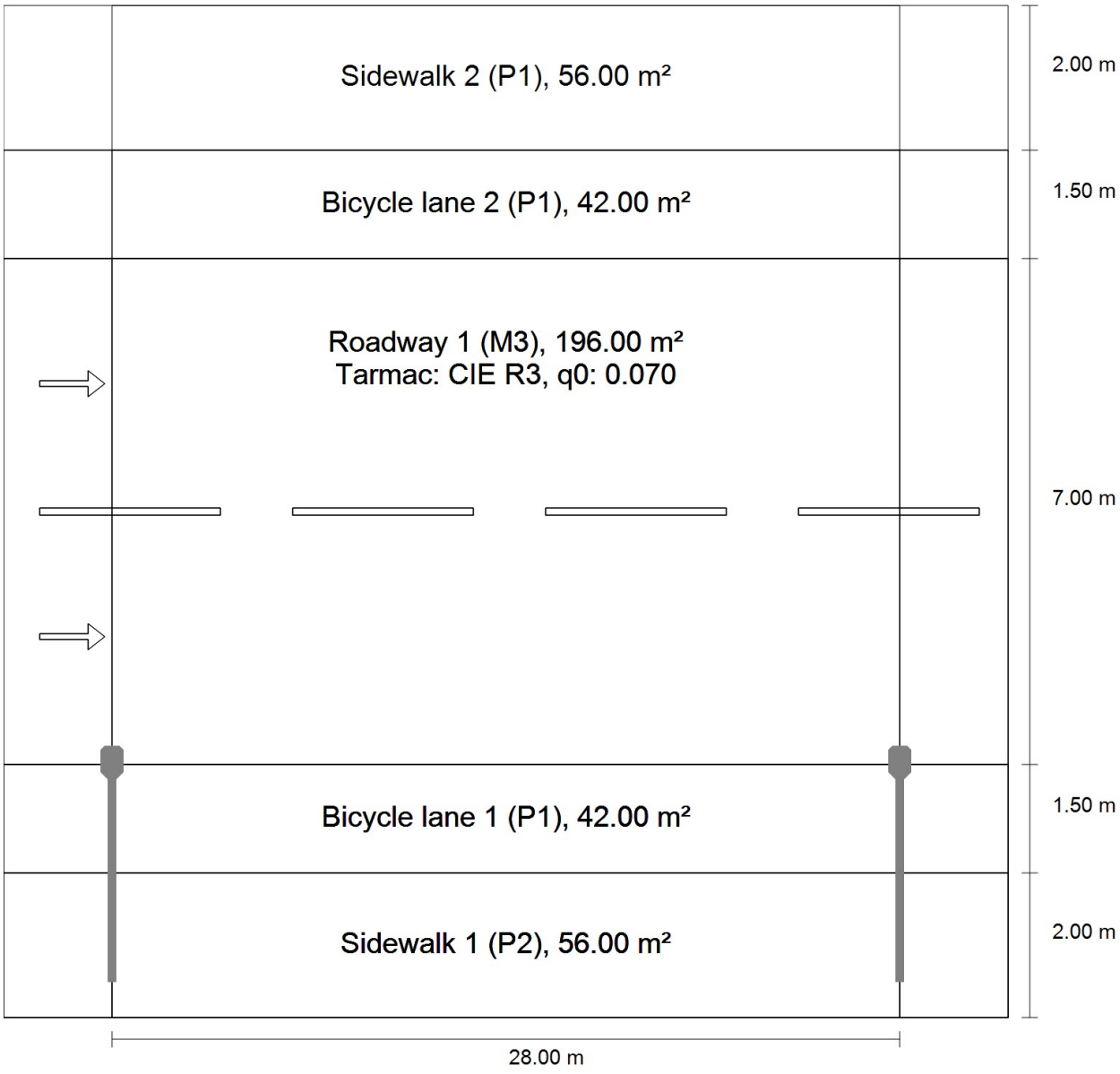

DIALux

ул.,,ПОБЕДА,,

Summary (according to EN 13201:2015)



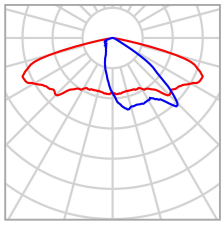

Manufacturer	Disano Illuminazione	P	100.0 W
Article No.	331032-00	$\Phi_{Luminaire}$	15915 lm
Article name	3478 Mini Giovi M1 - stradale 4000K CRI70 100W CLD Grafite		
Fitting	1x led_3478_48_4k		

3478 Mini Giovi M1 - stradale 4000K CRI70 100W CLD Grafite (single side bottom)

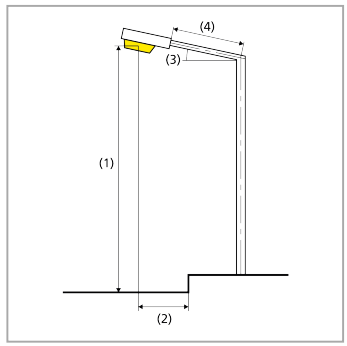

Pole distance	28.000 m
(1) Light spot height	10.000 m
(2) Light point overhang	0.000 m
(3) Boom inclination	3.0°
(4) Boom length	2.999 m
Annual operating hours	4000 h: 100.0 %, 100.0 W
Consumption	3600.0 W/km
ULR / ULOR	0.00 / 0.00
Max. luminous intensities Any direction forming the specified angle from the downward vertical, with the luminaire installed for use.	≥ 70°: 603 cd/klm ≥ 80°: 82.2 cd/klm ≥ 90°: 0.00 cd/klm
Luminous intensity class The luminous intensity values in [cd/klm] for calculation of the luminous intensity class refer to the luminaire luminous flux according to EN 13201:2015.	G*3
Glare index class	D.4

ул.,,ПОБЕДА,,

Summary (according to EN 13201:2015)

Results for valuation fields

	Symbol	Calculated	Target	Check
Sidewalk 2 (P1)	E_{av}	17.17 lx	[15.00 - 22.50] lx	✓
	E_{min}	13.86 lx	≥ 3.00 lx	✓
Bicycle lane 2 (P1)	E_{av}	19.38 lx	[15.00 - 22.50] lx	✓
	E_{min}	17.72 lx	≥ 3.00 lx	✓
Roadway 1 (M3)	L_{av}	1.56 cd/m²	≥ 1.00 cd/m²	✓
	U_o	0.63	≥ 0.40	✓
	U_l	0.84	≥ 0.60	✓
	TI	8 %	≤ 15 %	✓
	R_{EI}(1)	0.56	-	-
Bicycle lane 1 (P1)	E_{av}	16.08 lx	[15.00 - 22.50] lx	✓
	E_{min}	11.50 lx	≥ 3.00 lx	✓
Sidewalk 1 (P2)	E_{av}	10.77 lx	[10.00 - 15.00] lx	✓
	E_{min}	7.42 lx	≥ 2.00 lx	✓

(1) Informative, not part of the valuation

A maintenance factor of 0.67 was used for calculating for the installation.

Results for energy efficiency indicators

	Symbol	Calculated	Consumption
ул.,,ПОБЕДА,,	D_p	0.013 W/lx*m²	-
3478 Mini Giovi M1 - stradale 4000K CRI70 100W CLD Grafite (single side bottom)	D_e	1.0 kWh/m² yr,	400.0 kWh/yr