

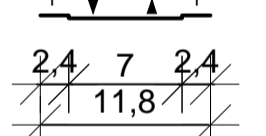


**СКИЦА НА ПРЕМЕРУВАЊЕ**  
 РАЗМЕР 1:2000  
 АЖУРИРАНА ГЕОДЕТСКА ПОДЛОГА  
 КО Прилеп кп.бр.8503/4

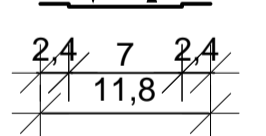
- ЛЕГЕНДА**
- ГРАНИЦА НА ПЛАНСКИ ОПФАТ
  - ГРАНИЦА НА БЛОК 9.15
  - Б 9.15 НУМЕРАЦИЈА НА БЛОК 9.15
  - ГРАНИЦА НА НАМЕНСКА ЗОНА
  - РЛ РЕГУЛАЦИОНА ЛИНИЈА
  - ГРАНИЦА НА ГРАДЕЖНА ПАРЦЕЛА
  - 9.15.01 НУМЕРАЦИЈА НА ГРАДЕЖНА ПАРЦЕЛА
  - ГП ГРАДЕЖНА ЛИНИЈА
  - ОСОВИНА НА КОЛОВОЗ
  - ЕЛЕМЕНТИ НА СООБРАЌАЈНИЦА
  - ЛЕСНА ПРЕРАБОТУВАЧКА ИНДУСТРИЈА, ИНДУСТРИЈА ЗА СКОПУВАЊЕ ФИНАЛНИ ПРОИЗВОДИ, СЕРВИСИ, СТОВАРИШТА И СЛ.
  - ПАРКОВСКО, СООБРАЌАЈНО И ЗАШТИТНО ЗЕЛЕНИЛО
  - Е1, Е1.8 КОМУНАЛНА ИНФРАСТРУКТУРА
  - ШРАФУРА КОЛОВОЗ
  - ШРАФУРА ТРОТОАР
  - ШРАФУРА ВЕЛОСИПЕДСКА ПАТЕКА
  - ТРАФОСТАНИЦА
  - ПОСТОЈНА ТРАФОСТАНИЦА
  - НИВЕЛМАН
  - ВОДОВОДНИ ИНСТАЛАЦИИ ПОСТОЈНИ
  - ВОДОВОДНИ ИНСТАЛАЦИИ ПЛАНИРАНИ
  - НАДЗЕМЕН ПОЖАРЕН ХИДРАНТ
  - ФЕКАЛНА КАНАЛИЗАЦИЈА ПОСТОЈНА
  - ФЕКАЛНА КАНАЛИЗАЦИЈА ПЛАНИРАНА
  - АТМОСФЕРСКА КАНАЛИЗАЦИЈА ПОСТОЈНА
  - АТМОСФЕРСКА КАНАЛИЗАЦИЈА ПЛАНИРАНА
  - ПОСТОЕН 10КВ ПОДЗЕМЕН КАБЕЛ
  - ПОСТОЕН 35КВ ПОДЗЕМЕН КАБЕЛ
  - ЕЛЕКТРИКА ПЛАНИРАНА
  - Светилка со 2 лири и 2ЛЕД сјајлици од 119W на подинуван октогонален столб со висина од 10м
  - Светилка со лира и ЛЕД сјајлици од 84W на подинуван октогонален столб со висина од 10м
  - ТЕЛЕКОМУНИКАЦИИ ПОСТОЈНИ
  - ТЕЛЕКОМУНИКАЦИИ ПЛАНИРАНИ

**ГЕО ТОПОКАТ доо Прилеп**  
 изработил, Стојмир Паноски, овластен геодет

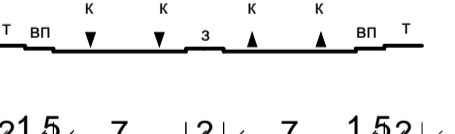
Срп 1, Ср2, Ср3 и Ср4 сервисна улица



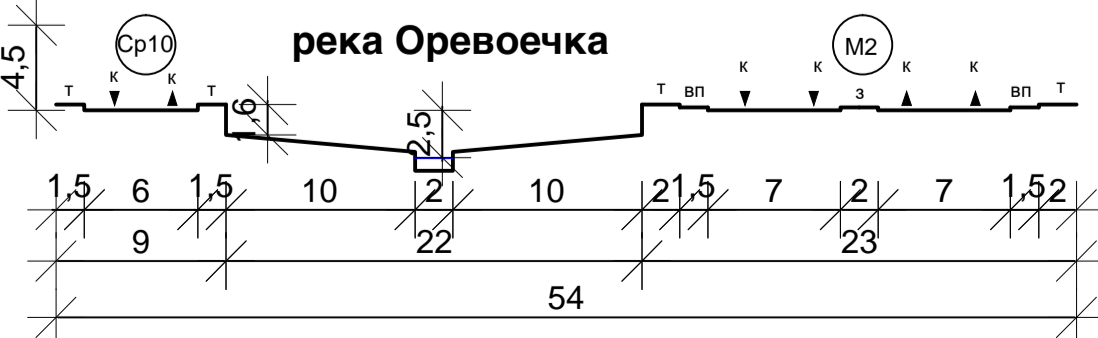
Иу 1 и Иу 2 индустриска улица



M2



ул. "Обиколница - Исток"  
 ул. "Александар Македонски" од пресекот со ул. "Обиколница-Исток" до пат А1 Прилеп - Градско



КООРДИНАТИ НА ВКРСНИ ТОЧКИ

ред.бр.	x	y	z
1	7548809.012	4579190.77	683.00
2	7548727.63	4579296.06	677.75
2'	7548730.66	4579300.29	669.75
3	7548589.241	4579465.968	669.00
4	7548657.014	4579507.517	669.50
5	7548771.19	4579359.665	670.30
6	7548877.306	4579439.639	679.90
7	7548911.593	4579399.643	681.80
8	7548813.299	4579300.064	680.10
9	7548975.048	4579537.49	680.40
10	7548999.876	4579501.81	682.20
11	7549008.461	4579566.804	681.00
12	7549117.814	4579501.082	684.60
13	7548888.04	4579543.323	673.80
14	7548965.634	4579622.94	675.15

НУМЕРИЧКИ ПОКАЗАТЕЛИ ВО РАМКИ НА ОПФАТОТ - ПЛАНИРАНА СОСТОЈБА

Опис	Површина (м <sup>2</sup> )	Процент (%)
1 Површина на плански опфат	107601	100.00%
2 Јавна површина во плански опфат	27680	25.72%
Сообраќајници - коловоз	14025	50.67%
Сообраќајници - тротоар	6054	21.87%
Парковно и парковско зеленило Д1	6557	6.09%
Заштитно и сообраќајно зеленило Д2	803	2.90%
Рева	141	0.51%
3 Вкупна површина со ГП во планскиот опфат	79921	74.28%
3.1. Површина на ГП = Г2	40123	50.20%
3.2. Површина на ГП = Г3	33953	42.48%
3.3. Површина на ГП = Г3.1	3715	4.66%
3.4. Површина на ГП = Г4	1990	2.49%
3.1.1. Површина на ГП = Е1.8 (градостанки)	140	0.18%
4 Површина за градба (м <sup>2</sup> )	41814	
5 Бруто развиена површина (м <sup>2</sup> )	98689	
6 Процент на изграденост (просек) Пк	52.32%	
7 Коэффициент на искористеност (просек) Ки	1.23	
8 Вкупен број на градбени парцели	30	
8.1. Број на ГП = Г2, Г3, Г3.1, Г4, Е1.8	Г2=10, Г3=16, Г3.1=1, Г4=1	
Објекти = Г2	Површина за градба	Бруто површина
	27170	56523
Објекти = Г3	Површина за градба	Бруто површина
	17601	35002
Објекти = Г3.1	Површина за градба	Бруто површина
	2000	6001
Објекти = Г4	Површина за градба	Бруто површина
	461	922
8.2. Број на ГП = Е1.8 (градостанки)	Е1.8=2	
Објекти = Е1.8 (градостанки)	Површина за градба	Бруто површина
	42	42

НУМЕРИЧКИ ПОКАЗАТЕЛИ ЗА ГРАДЕЖНИТЕ ПАРЦЕЛИ

Број на ГП	Основна класа на намена	Комплетибилна класа на намена на основната класа на намена	Површина на ГП (м <sup>2</sup> )	Површина за градба (м <sup>2</sup> )	Бруто развиена површина (м <sup>2</sup> )	Процент на изграденост	Коэффициент на искористеност - к	Висина на градбата (м)	Клпност
9.15.01	Г3.1	-	3715	2000	6001	53.84%	1.62	12.0	П+2
9.15.02	Г2	-	8560	4978	14935	58.16%	1.74	12.0	П+2
9.15.03	Г2	-	1222	358	715	29.26%	0.59	10.0	П+1
9.15.04	Г2	-	4809	2708	13542	56.32%	2.82	постојна	П+3+Гк
9.15.05	Г2	-	5875	3466	6932	58.99%	1.18	10.0	П+1
9.15.06	Г3	-	9734	5362	10723	55.08%	1.10	10.0	П+1
9.15.07	Г3	-	1408	704	1409	50.02%	1.00	10.0	П+1
9.15.08	Г3	-	2784	2053	4106	73.76%	1.48	10.0	П+1
9.15.09	Г3	-	1937	1182	2363	60.99%	1.22	10.0	П+1
9.15.10	Г3	-	1005	293	586	29.16%	0.58	10.0	П+1
9.15.11	Г3	-	990	429	857	43.30%	0.87	10.0	П+1
9.15.12	Г3	-	1815	559	1118	30.80%	0.62	10.0	П+1
9.15.13	Г3	-	1357	666	1332	49.08%	0.98	10.0	П+1
9.15.14	Г2	-	3637	2031	4063	55.85%	1.12	10.0	П+1
9.15.15	Г2	-	2851	1727	3454	60.58%	1.21	10.0	П+1
9.15.16	Г2	-	319	205	411	64.42%	1.29	10.0	П+1
9.15.17	Г3	-	4884	2294	4588	46.97%	0.94	10.0	П+1
9.15.18	Г3	-	1472	618	1236	41.99%	0.84	10.0	П+1
9.15.19	Г2	-	2750	1411	2822	51.29%	1.03	10.0	П+1
9.15.20	Г2	-	2722	1341	2681	49.25%	0.99	10.0	П+1
9.15.21	Г2	-	2811	1395	2791	49.63%	0.99	10.0	П+1
9.15.22	Г3	-	5585	3351	6702	60.00%	1.20	10.0	П+1
9.15.23	Г3	-	2021	701	1401	34.68%	0.69	10.0	П+1
9.15.24	Г3	-	1592	627	1253	39.38%	0.79	10.0	П+1
9.15.25	Г3	-	1220	509	1018	41.70%	0.83	10.0	П+1
9.15.26	Г3	-	390	162	323	41.48%	0.83	10.0	П+1
9.15.27	Г3	-	324	181	362	55.76%	1.12	10.0	П+1
9.15.28	Г4	-	1990	461	922	23.17%	0.46	10.0	П+1
9.15.29	Е1.8	-	73	24	24	32.94%	0.33	3.0	П
9.15.30	Е1.8	-	67	18	18	26.63%	0.27	3.0	П
<b>ВКУПНО:</b>			<b>79921</b>	<b>41814</b>	<b>98689</b>	<b>52.32%</b>	<b>1.23</b>		

наслов на планот:  
**ДУП за четврт 9, блок 9.15, Општина Прилеп**

планер:  
**НАЦРТ ПЛАН ПЛАНСКИ ПЕРИОД 2021-2026**

изработил:  
**ЈО.ГО ТРАНСПОРТ ДОО КАВАДАРЦИ**

планер:  
**МИЛЕ БОБОЛЕСКИ д.и.а.**

изработил:  
**Димко Лицалески д.в.и. бр. на овластување 4.0011**

фаз:  
**ПЛАНСКА ДОКУМЕНТАЦИЈА**

лист:  
**СИНТЕЗЕН ПЛАН**

назив на проектот:  
**"МАТРИКС ПРОЕКТ" увоз-извоз ДООЕЛ - Прилеп**

изработил:  
**ИЛИЈА РИСТЕСКИ**

лист бр:  
**07**

