

Друштво за архитектонски дејности и инженерство  
техничко испитување и анализа

ТАЈФА АРХИТЕКТИ ДООЕЛ увоз-извоз

Дел. бр. 0801-53/2 од 30.05.2023 година

Куманово

Borche  
Jovcheski

Digitally signed by

Borche Jovcheski

Date: 2024.04.12

14:08:37 +02'00'

## ПРОЕКТНА ПРОГРАМА

ЗА ИЗРАБОТКА НА

**УРБАНИСТИЧКИ ПРОЕКТ ВОН ОПФАТ НА УРБАНИСТИЧКИ ПЛАН  
ЗА ИНФРАСТРУКТУРНИ ГРАДБИ – ВОДОСНАБДИТЕЛЕН СИСТЕМ НА СЕЛО ЛЕНИШТА,  
КО ЛЕНИШТА и КО ПЛЕТВАР, ОПШТИНА ПРИЛЕП**

Stefan Lazarevski

Digitally signed by Stefan Lazarevski  
DN: cn=Stefan Lazarevski, gn=Stefan, c=MK, o=DADITIA TAJFA  
АРХИТЕКТИ ДООЕЛ увоз-извоз Куманово, ou=VAT - 4017010514139  
Reason: I am the author of this document  
Location:  
Date: 2023-09-12 13:32+02:00

Biljana  
Naskovikj

Digitally signed by Biljana Naskovikj  
DN: cn=Biljana Naskovikj, gn=Biljana,  
c=MK, o=DADITIA TAJFA  
АРХИТЕКТИ ДООЕЛ увоз-извоз  
Куманово, ou=VAT -  
4017010514139  
Reason: I am the author of this  
document  
Location:  
Date: 2023-09-12 13:38+02:00

ТЕХНИЧКИ БРОЈ 12-1/23

05.2023 год.

ПРОЕКТНА ПРОГРАМА  
ЗА ИЗРАБОТКА НА

УРБАНИСТИЧКИ ПРОЕКТ ВОН ОПФАТ НА УРБАНИСТИЧКИ ПЛАН  
ЗА ИНФРАСТРУКТУРНИ ГРАДБИ – ВОДОСНАБДИТЕЛЕН СИСТЕМ НА СЕЛО ЛЕНИШТА,  
КО ЛЕНИШТА И КО ПЛЕТВАР, ОПШТИНА ПРИЛЕП

**ЛОКАЦИЈА:** СЕЛО ЛЕНИШТА, КО ЛЕНИШТА И КО ПЛЕТВАР, ОПШТИНА ПРИЛЕП

**ПРЕДМЕТ:** ПРОЕКТНА ПРОГРАМА ЗА **УРБАНИСТИЧКИ ПРОЕКТ ВОН ОПФАТ НА УРБАНИСТИЧКИ ПЛАН** ЗА ИНФРАСТРУКТУРНИ ГРАДБИ – ВОДОСНАБДИТЕЛЕН СИСТЕМ НА СЕЛО ЛЕНИШТА, КО ЛЕНИШТА И КО ПЛЕТВАР, ОПШТИНА ПРИЛЕП

**НАРАЧАТЕЛ:** ЈКП ВОДОВОД И КАНАЛИЗАЦИЈА - ПРИЛЕП  
УЛ. АЛЕКСАНДАР МАКЕДОНСКИ БР.559  
7500 ПРИЛЕП

**ОДОБРУВАЧ:** ОПШТИНА ПРИЛЕП


**ИЗРАБОТУВАЧ:** ДРУШТВО ЗА АРХИТЕКТОНСКИ ДЕЈНОСТИ И ИНЖЕНЕРСТВО, ТЕХНИЧКО ИСПИТУВАЊЕ И АНАЛИЗА “ТАЈФА АРХИТЕКТИ” ДООЕЛ КУМАНОВО

**КУМАНОВО** **СКОПЈЕ**  
**А:** УЛ.ЖИВКО ЧАЛО 23 **А:** БУЛ.ПАРТИЗАНСКИ ОДРЕДИ 17-3/2  
**Т:** 070511131/078472484 **Т:** 023241130  
**Е:** lazarevski@tajfa.mk **Е:** contact@tajfa.mk

**ТЕХНИЧКИ БРОЈ:** 12-1/23

**ДАТУМ:** 05.2023

**УПРАВИТЕЛ:**



м-р **Стефан Лазаревски**, диа

**РАБОТЕН ТИМ**

Планер – потписник:

**СТЕФАН ЛАЗАРЕВСКИ**  
дипл.инж.арх.

Овластен  
планер **0368**

м-р **Стефан Лазаревски**, диа

Овластување бр. 0.0368

Планери:

**БИЛЈАНА НАСКОВИК**  
дипл.инж.арх.

Овластен  
планер **0369**

м-р **Билјана Насковик**, диа

Овластување бр. 0.0369

Соработници урбанизам:

**Томаида Димитровска**, миа

**Љубица Ефтимова**, миа



**ЦЕНТРАЛЕН  
РЕГИСТАР**

НА РЕПУБЛИКА  
СЕВЕРНА МАКЕДОНИЈА лица

Трговски регистар и регистар на други правни

www.crm.com.mk

Број: 0809-50/155020230055809

Датум и време: 26.5.2023 г. 13:34:58

Дигитално потпишан од: CRRSM  
Централен Регистар на Република Северна  
Македонија  
Датум и час на потпишување: 26.05.2023 во 13:35  
Издавач на сертификатот: KIBSTrust Issuing Qseal CA  
G2  
Сертификатот е валиден до: 07.11.2024  
Документот е дигитално потпишан и е правно валиден

/Електронски издаден документ/

**ПОТВРДА**  
за регистрирана дејност

ТЕКОВНИ ПОДАТОЦИ ЗА СУБЈЕКТОТ	
ЕМБС:	6617964
Назив:	Друштво за архитектонски дејности и инженерство, техничко испитување и анализа ТАЈФА АРХИТЕКТИ ДООЕЛ увоз-извоз Куманово
Седиште:	ЖИВКО ЧАЛО бр.23 КУМАНОВО, КУМАНОВО

ПОДАТОЦИ ЗА РЕГИСТРИРАНА ДЕЈНОСТ	
Предмет на работење:	Регистрирана е општа клаузула за бизнис
Приоритетна дејност/ главна приходна шифра:	71.11 - Архитектонски дејности
Други дејности во внатрешниот промет:	Нема
Евидентирани дејности во надворешниот промет:	Има
Одобренија, дозволи, лиценци, согласности:	Лиценца за изработување на урбанистички планови број 0055 од Министерство за транспорт и врски на РМ од 12.05.2011, важи до 12.05.2021 година, со добивање на оваа лиценца правното лице се здобива со право за изработување на урбанистички планови согласно закон. Лиценца Б за проектирање на градби од втора категорија на Друштво за архитектонски дејности и инженерство, техничко испитување и анализа ТАЈФА АРХИТЕКТИ ДООЕЛ увоз-извоз Куманово од Министерство за транспорт и врски на РМ Бр.П.588/Б од 19.05.2011 година, лиценцата е со важност до 19.05.2018 година.

**УРБАНИСТИЧКИ ПРОЕКТ ВОН ОПФАТ НА УРБАНИСТИЧКИ ПЛАН**  
ЗА ИНФРАСТРУКТУРНИ ГРАДБИ – ВОДОСНАБДИТЕЛЕН СИСТЕМ НА СЕЛО ЛЕНИШТА, КО ЛЕНИШТА И КО ПЛЕТВАР,  
ОПШТИНА ПРИЛЕП

---

**Правна поука:** Против овој реален акт може да се изјави приговор до Централниот регистар на Република Северна Македонија во рок од 8 дена од денот на приемот.



**ЦЕНТРАЛЕН  
РЕГИСТАР**  
НА РЕПУБЛИКА  
СЕВЕРНА МАКЕДОНИЈА

Трговски регистар и регистар на други правни лица

[www.crm.com.mk](http://www.crm.com.mk)

Број: 0805-50/155020230055808

Датум и време: 26.5.2023 г. 13:34:47

Дигитално потпишан од: CRRSM  
Централен Регистар на Република Северна Македонија  
Датум и час на потпишување: 26.05.2023 во 13:34  
Издавач на сертификатот: KIBSTrust Issuing Qseal CA G2  
Сертификатот е валиден до: 07.11.2024  
Документот е дигитално потпишан и е правно валиден

**/Електронски издаден документ/**

## ТЕКОВНА СОСТОЈБА

ПОДАТОЦИ ЗА СУБЈЕКТОТ	
ЕМБС:	6617964
Целосен назив:	Друштво за архитектонски дејности и инженерство, техничко испитување и анализа ТАЈФА АРХИТЕКТИ ДООЕЛ увоз-извоз Куманово
Кратко име:	ТАЈФА АРХИТЕКТИ ДООЕЛ увоз-извоз Куманово
Седиште:	ЖИВКО ЧАЛО бр.23 КУМАНОВО, КУМАНОВО
Вид на субјект на упис:	ДООЕЛ
Датум на основање:	11.8.2010 г.
Времетраење:	Неограничено
Деловен статус:	Активен
*Вид на сопственост:	Приватна
ЕДБ:	4017010514139
Потекло на капиталот:	Домашен
Големина на субјектот:	мал
Организационен облик:	05.4 - друштво со ограничена одговорност основано од едно лице
Надлежен регистар:	Трговски Регистар

ОСНОВНА ГЛАВНИНА	
Паричен влог MKD:	307.500,00
Непаричен влог MKD:	0,00
Уплатен дел MKD:	307.500,00
Вкупно основна главнина MKD:	307.500,00

Број: 0805-50/155020230055808

Страна 1 од 3

**УРБАНИСТИЧКИ ПРОЕКТ ВОН ОПФАТ НА УРБАНИСТИЧКИ ПЛАН**  
**ЗА ИНФРАСТРУКТУРНИ ГРАДБИ – ВОДОСНАБДИТЕЛЕН СИСТЕМ НА СЕЛО ЛЕНИШТА, КО ЛЕНИШТА И КО ПЛЕТВАР,**  
**ОПШТИНА ПРИЛЕП**

СОПСТВЕНИЦИ	
Име и презиме/Назив:	СТЕФАН ЛАЗАРЕВСКИ
Адреса:	ОКТОМВРИСКА РЕВОЛУЦИЈА бр.13-2/7 КУМАНОВО, КУМАНОВО
Тип на сопственик:	Основач/сопственик
Паричен влог MKD:	307.500,00
Непаричен влог MKD:	0,00
Уплатен дел MKD:	307.500,00
Вкупен влог MKD:	307.500,00
Вид на одговорност:	Не одговара

ДЕЈНОСТИ	
Приоритетна дејност/ Главна приходна шифра:	71.11 - Архитектонски дејности
<b>ОПШТА КЛАУЗУЛА ЗА БИЗНИС</b>	
<b>Евидентирани се дејности во надворешниот промет</b>	
Одобренија, потврди, лиценци и др:	Лиценца за изработување на урбанистички планови број 0055 од Министерство за транспорт и врски на РМ од 12.05.2011, важи до 12.05.2021 година, со добивање на оваа лиценца правното лице се здобива со право за изработување на урбанистички планови согласно закон. Лиценца Б за проектирање на градби од втора категорија на Друштво за архитектонски дејности и инженерство, техничко испитување и анализа ТАЈФА АРХИТЕКТИ ДООЕЛ увоз-извоз Куманово од Министерство за транспорт и врски на РМ Бр.П.588/Б од 19.05.2011 година, лиценцата е со важност до 19.05.2018 година.

ОВЛАСТУВАЊА	
<b>Управител</b>	
Име и презиме:	СТЕФАН ЛАЗАРЕВСКИ
Адреса:	ОКТОМВРИСКА РЕВОЛУЦИЈА бр.13-2/7 КУМАНОВО, КУМАНОВО
Овластувања:	Управител-занимање:ВСС
Тип на овластување:	Неограничени овластувања во внатрешниот и надворешниот промет
Овластено лице:	Управител

ПОДРУЖНИЦИ	
Подброј:	6617964/2
Назив:	Друштво за архитектонски дејности и инженерство, техничко испитување и анализа ТАЈФА АРХИТЕКТИ ДООЕЛ увоз-извоз Куманово - Подружница ТАЈФА АРХИТЕКТИ ДВА Скопје

**УРБАНИСТИЧКИ ПРОЕКТ ВОН ОПФАТ НА УРБАНИСТИЧКИ ПЛАН**  
ЗА ИНФРАСТРУКТУРНИ ГРАДБИ – ВОДОСНАБДИТЕЛЕН СИСТЕМ НА СЕЛО ЛЕНИШТА, КО ЛЕНИШТА И КО ПЛЕТВАР,  
ОПШТИНА ПРИЛЕП

---

Тип:	Подружница
Подтип:	Подружница
Адреса:	БУЛЕВАР ПАРТИЗАНСКИ ОДРЕДИ бр.17-3/2 СКОПЈЕ - ЦЕНТАР, ЦЕНТАР
Приоритетна дејност/ Главна приходна шифра:	71.11 - Архитектонски дејности
<b>ОВЛАСТЕНИ ЛИЦА НА ПОДРУЖНИЦАТА</b>	
Име и презиме:	СТЕФАН ЛАЗАРЕВСКИ
Адреса:	ОКТОМВРИСКА РЕВОЛУЦИЈА бр.13/2-7 КУМАНОВО, КУМАНОВО
Овластувања:	Раководител на подружница

<b>ДОПОЛНИТЕЛНИ ИНФОРМАЦИИ</b>	
<b>КОНТАКТ</b>	
E-mail:	tajfa_arhitekti@yahoo.com

**Напомена:**

Во тековната состојба прикажани се само оние податоци за кои има запишана вредност.

\*Видот на сопственоста се определува врз основа на својството на основачот/содружникот /сопственикот и служи исклучиво за статистички цели на Државниот завод за статистика на Република Северна Македонија

**Правна поука:** Против овој реален акт може да се изјави приговор до Централниот регистар на Република Северна Македонија во рок од 8 дена од денот на приемот.



РЕПУБЛИКА СЕВЕРНА МАКЕДОНИЈА  
МИНИСТЕРСТВО ЗА ТРАНСПОРТ И ВРСКИ  
СКОПЈЕ

Врз основа на член 68 став (2) од Законот за просторно и урбанистичко планирање,  
Министерството за транспорт и врски издава

**ЛИЦЕНЦА**  
ЗА ИЗРАБОТУВАЊЕ НА УРБАНИСТИЧКИ ПЛАНОВИ  
на  
Друштво за архитектонски дејности  
и инженерство, техничко испитување и анализа  
**ТАЈФА АРХИТЕКТИ ДООЕЛ увоз-извоз Куманово**  
ЖИВКО ЧАЛО бр.23 КУМАНОВО, КУМАНОВО  
ЕМБС: 6617964

(назив, седиште, адреса и ЕМБС на правното лице)

СО ДОБИВАЊЕ НА ОВАА ЛИЦЕНЦА ПРАВНОТО ЛИЦЕ СЕ СТЕКНУВА СО  
ПРАВО ЗА ИЗРАБОТУВАЊЕ НА УРБАНИСТИЧКИ ПЛАНОВИ  
И УРБАНИСТИЧКИ ПРОЕКТИ

Лиценцата се издава на НЕОПРЕДЕЛЕНО ВРЕМЕ и важи се додека правното лице  
ги исполнува условите за издавање на лиценцата прописани со овој закон.

Број: 0055  
18.05.2021 година  
(мес. месец и година на  
издавање)



МИНИСТЕР ЗА ТРАНСПОРТ И ВРСКИ

Благој Бочвареки



Друштво за архитектонски дејности и  
инженерство  
техничко испитување и анализа  
**ТАЈФА АРХИТЕКТИ ДООЕЛ** увоз-извоз  
Дел. бр. 0801-160/1 од 09.11.2022 година  
Куманово

Врз основа на член член 13 и 44 од Законот за урбанистичко планирање (Сл. Весник на РМ бр.32/20), а во врска со изработка на **ПРОЕКТНА ПРОГРАМА** за изработка на **УРБАНИСТИЧКИ ПРОЕКТ ВОН ОПФАТ НА УРБАНИСТИЧКИ ПЛАН ЗА ИНФРАСТРУКТУРНИ ГРАДБИ – ВОДОСНАБДИТЕЛЕН СИСТЕМ НА СЕЛО ЛЕНИШТА, КО ЛЕНИШТА И КО ПЛЕТВАР, ОПШТИНА ПРИЛЕП**, Друштвото за архитектонски дејности и инженерство, техничко испитување и анализа **ТАЈФА Архитекти ДООЕЛ Куманово** го издава следното:

## РЕШЕНИЕ

за назначување на планери и соработници

за изработка на **ПРОЕКТНА ПРОГРАМА** за изработка на **УРБАНИСТИЧКИ ПРОЕКТ ВОН ОПФАТ НА УРБАНИСТИЧКИ ПЛАН ЗА ИНФРАСТРУКТУРНИ ГРАДБИ – ВОДОСНАБДИТЕЛЕН СИСТЕМ НА СЕЛО ЛЕНИШТА, КО ЛЕНИШТА И КО ПЛЕТВАР, ОПШТИНА ПРИЛЕП**, и тоа:

<b>Планер – потписни</b>	м-р <b>Стефан Лазаревски</b> , диа	Овластување бр. 0.0368
<b>Планер:</b>	м-р <b>Биљана Насковиќ</b> , диа	Овластување бр. 0.0369
<b>Соработници:</b>	м-р <b>Томаида Димитровска</b> , диа	
	м-р <b>Љубица Ефтимова</b> , диа	

Планерите и соработниците се должни **ПРОЕКТНАТА ПРОГРАМА** за изработка на измената ид ополната на детланиот урбанистички план да ја изработат согласно Законот за урбанистичко планирање (Сл. Весник на РМ бр.32/20), Правилникот за урбанистичко планирање (Сл. Весник на РМ бр.225/20, 219/21 и 104/22), како и другите важечки прописи и нормативи од областа на урбанистичкото планирање.

ЗА **ТАЈФА АРХИТЕКТИ ДООЕЛ**,  
м-р **СТЕФАН ЛАЗАРЕВСКИ**, диа





Република Северна Македонија  
КОМОРА НА ОВЛАСТЕНИ АРХИТЕКТИ  
И ОВЛАСТЕНИ ИНЖЕНЕРИ

Врз основа на член 67, став (10) од Законот за урбанистичко планирање,  
(„Службен весник на Република Северна Македонија“ бр. 32 од 10 февруари 2020 г.)  
Комората на овластени архитекти и овластени инженери издава

**ОВЛАСТУВАЊЕ**  
ЗА ИЗРАБОТУВАЊЕ НА УРБАНИСТИЧКИ ПЛАНОВИ

на

**СТЕФАН ЛАЗАРЕВСКИ**

дипломиран инженер архитект (NQF VII-1)

Овластувањето се издава на НЕОПРЕДЕЛЕНО ВРЕМЕ и важи се додека лицето носител на  
овластувањето ги исполнува условите пропишани во овој закон и во статутот на комората

Број: **0.0368**

Издадено на: 19.06.2020 год.



Претседател на  
Комората на овластени архитекти  
и овластени инженери

Проф. д-р Миле Димитровски  
дипл.маш.инж.



Република Северна Македонија  
КОМОРА НА ОВЛАСТЕНИ АРХИТЕКТИ  
И ОВЛАСТЕНИ ИНЖЕНЕРИ

Врз основа на член 67, став (10) од Законот за урбанистичко планирање,  
(„Службен весник на Република Северна Македонија“ бр. 32 од 10 февруари 2020 г.)  
Комората на овластени архитекти и овластени инженери издава

**ОВЛАСТУВАЊЕ**  
ЗА ИЗРАБОТУВАЊЕ НА УРБАНИСТИЧКИ ПЛАНОВИ

на

**БИЉАНА НАСКОВИЌ**

дипломиран инженер архитект (NQF VII-1)

Овластувањето се издава на НЕОПРЕДЕЛЕНО ВРЕМЕ и важи се додека лицето носител на  
овластувањето ги исполнува условите пропишани во овој закон и во статутот на комората

Број: **0.0369**

Издадено на: 19.06.2020 год.



Претседател на  
Комората на овластени архитекти  
и овластени инженери

Проф. д-р Миле Димитровски  
дипл.маш.инж.

01. ПРОЕКТНА ПРОГРАМА

- Вовед
- Цели
- Опис на проектниот опфат
- Проектни барања за градбите во проектниот опфат
  - Намена
- Проектни барања за комунална супраструктура, инфраструктура и сообраќаен пристап
- Методологија

## **ВОВЕД**

Согласно член 58, став 6, како и член 62 од Законот за урбанистичко планирање (Сл. Весник на РМ бр.32/20) пред изработка на Урбанистички проект вон опфат на урбанистички план се изработува проектна програма. Согласно тоа, како и врз основа на член 60 точка 1 од Правилникот за урбанистичко планирање (Сл. Весник на РМ бр.225/20 и 219/21) проектната програма ја изработува и заверува барателот за одобрување на проектната документација. **Со неа се утврдува границата и содржината на планскиот опфат и истата се состои од текстуален и графички дел.**

Во конкретниот случај проектната програма ја изработува барателот за одобрување на проектната документација, а во врска со изработка на:

## **УРБАНИСТИЧКИ ПРОЕКТ ВОН ОПФАТ НА УРБАНИСТИЧКИ ПЛАН** ЗА ИНФРАСТРУКТУРНИ ГРАДБИ – ВОДОСНАБДИТЕЛЕН СИСТЕМ НА СЕЛО ЛЕНИШТА, КО ЛЕНИШТА И КО ПЛЕТВАР, ОПШТИНА ПРИЛЕП

Основа за изработка на Урбанистички проект вон опфат на Урбанистички план, предмет на оваа проектна програма ќе бидат:

- проектна програма заверена од страна на барателот -инвеститор;
- Геодетски елаборат за ажурирана геодетска подлога;
- постојната состојба утврдена на лице место од страна на стручните лица од правното лице, изработувач на планот;
- просторните можности на локалитетот;
- одредбите кои произлегуваат од Просторниот план на Република Македонија, дадени во Условите за планирање на просторот;
- податоците и информациите од органите на државната управа и другите субјекти;
- и потребите на начателот.

## **ЦЕЛИ**

**Урбанистичкиот проект, има крајна цел преку:**

- рационално уредување и искористување на просторот;
- подигнување на хуманоста во просторот и надминување на урбаните бариери на лицата со инвалидитет;
- оддржлив развој;
- заштита и унапредување на животната средина и природата;
- заштита на недвижното културно наследство;
- заштита од воени разурнувања, од природни и технолошки катастрофи и хаварии (заштита и спасување);
- јавност во постапката за донесување и спроведување на плановите;
- вградување пропратни содржини на основната наменска употреба на земјиштето и
- почитување на законските прописи, стандарди и нормативи во планирањето и уредувањето на просторот

**да се дефинираат архитектонско-урбанистичките параметри за реализација на планираните инфраструктурни градби и нивните помошни и придружни градби и инсталации, да се дефинира основната класа на намена, како и начините на употреба,**

**уредување и градење на земјиштето, а согласно позитивна законска регулатива од областа на урбанистичкото планирање.**

Сите поединечни елементи на проектната документација ќе содржат текстуален дел со нумерички показатели за постојната и планираната состојба како и соодветен број на графички прилози.

**ОПИС НА ПРОЕКТНИОТ ОПФАТ**

Проектниот опфат кој е предмет на уредување со Урбанистичкиот проект вон опфат на урбанистички план за инфраструктурни градби – водоснабдителен систем на село Леништа, КО Леништа и КО Плетвар, Општина Прилеп, зафаќа површина од приближно 4,1ха ( 41023.98м<sup>2</sup>) и должина на трасата на главниот крак од L = 4.2km и дополнителни помали краци во должина од L = 0,94km или вкупно од 5,11km. Во делови, предметниот проектен опфат е пресечен со градби за кои се предходно планирани со извод од просторен план и услови за планирање на просторот (преклоп со Y00920, се сече со Y20711 и се граничи со Y13813), на начин означен во графичките прилози.

Границите на проектниот опфат ќе бидат дефинирани и со линија и прекршни точки, дадени со X и Y координати:

КООРДИНАТИ НА ПРОЕКТЕН ОПФАТ:		
	Y	X
T1	7554727.966	4578651.360
T2	7554706.134	4578646.849
T3	7554686.651	4578651.247
T4	7554668.642	4578660.423
T5	7554646.646	4578692.613
T6	7554606.526	4578710.321
T7	7554586.002	4578710.321
T8	7554586.002	4578735.321
T9	7554592.402	4578735.321
T10	7554591.587	4578743.286
T11	7554586.528	4578769.169
T12	7554579.705	4578789.470
T13	7554572.508	4578802.929
T14	7554567.980	4578811.807
T15	7554550.534	4578841.801
T16	7554541.599	4578857.992
T17	7554526.656	4578879.002
T18	7554512.335	4578893.075
T19	7554497.720	4578898.289
T20	7554473.946	4578914.355
T21	7554438.016	4578952.197
T22	7554408.397	4578973.071
T23	7554391.068	4578982.356
T24	7554372.226	4578988.462

T25	7554347.898	4578985.338
T26	7554327.551	4578986.608
T27	7554302.561	4578990.859
T28	7554276.448	4578989.749
T29	7554257.279	4578996.263
T30	7554246.895	4579000.885
T31	7554197.367	4579034.317
T32	7554173.423	4579048.773
T33	7554135.511	4579063.822
T34	7554090.280	4579072.110
T35	7554034.223	4579072.029
T36	7554008.936	4579080.167
T37	7553978.205	4579095.825
T38	7553948.348	4579101.809
T39	7553906.743	4579126.655
T40	7553889.700	4579138.800
T41	7553873.382	4579154.393
T42	7553854.226	4579167.233
T43	7553823.742	4579196.583
T44	7553785.050	4579215.179
T45	7553760.498	4579220.741
T46	7553749.341	4579221.101
T47	7553746.011	4579219.512
T48	7553736.667	4579202.563
T49	7553726.544	4579175.201
T50	7553704.054	4579170.612

**УРБАНИСТИЧКИ ПРОЕКТ ВОН ОПФАТ НА УРБАНИСТИЧКИ ПЛАН**  
 ЗА ИНФРАСТРУКТУРНИ ГРАДБИ – ВОДОСНАБДИТЕЛЕН СИСТЕМ НА СЕЛО ЛЕНИШТА, КО ЛЕНИШТА И КО ПЛЕТВАР,  
 ОПШТИНА ПРИЛЕП

<b>T51</b>	7553691.953	4579185.942
<b>T52</b>	7553684.337	4579203.154
<b>T53</b>	7553672.332	4579206.595
<b>T54</b>	7553660.103	4579209.548
<b>T55</b>	7553645.268	4579216.557
<b>T56</b>	7553626.421	4579230.778
<b>T57</b>	7553583.462	4579255.025
<b>T58</b>	7553561.513	4579262.415
<b>T59</b>	7553497.914	4579296.233
<b>T60</b>	7553480.232	4579301.876
<b>T61</b>	7553441.741	4579298.254
<b>T62</b>	7553427.427	4579302.581
<b>T63</b>	7553415.418	4579311.080
<b>T64</b>	7553362.366	4579378.528
<b>T65</b>	7553349.047	4579399.027
<b>T66</b>	7553310.197	4579472.985
<b>T67</b>	7553295.740	4579491.041
<b>T68</b>	7553251.074	4579528.602
<b>T69</b>	7553217.919	4579541.858
<b>T70</b>	7553195.859	4579547.022
<b>T71</b>	7553152.324	4579566.181
<b>T72</b>	7553084.738	4579589.169
<b>T73</b>	7553073.850	4579588.848
<b>T74</b>	7553073.638	4579596.025
<b>T75</b>	7553026.121	4579608.230
<b>T76</b>	7553011.875	4579549.785
<b>T77</b>	7553015.078	4579550.193
<b>T78</b>	7553015.889	4579536.022
<b>T79</b>	7552998.635	4579530.323
<b>T80</b>	7552993.211	4579543.242
<b>T81</b>	7553004.363	4579548.828
<b>T82</b>	7553005.502	4579548.973
<b>T83</b>	7553020.584	4579610.848
<b>T84</b>	7552969.394	4579656.512
<b>T85</b>	7552929.131	4579662.100
<b>T86</b>	7552925.949	4579666.328
<b>T87</b>	7552927.758	4579679.455
<b>T88</b>	7552927.921	4579679.810
<b>T89</b>	7552924.171	4579704.990
<b>T90</b>	7552930.106	4579705.874
<b>T91</b>	7552932.505	4579689.762

<b>T92</b>	7552935.826	4579696.971
<b>T93</b>	7552939.226	4579712.238
<b>T94</b>	7552920.844	4579731.851
<b>T95</b>	7552904.574	4579767.173
<b>T96</b>	7552878.998	4579819.478
<b>T97</b>	7552835.861	4579863.611
<b>T98</b>	7552820.962	4579870.598
<b>T99</b>	7552804.593	4579875.567
<b>T100</b>	7552773.094	4579884.554
<b>T101</b>	7552745.529	4579898.179
<b>T102</b>	7552739.262	4579899.581
<b>T103</b>	7552732.471	4579898.928
<b>T104</b>	7552727.142	4579896.045
<b>T105</b>	7552718.441	4579886.304
<b>T106</b>	7552709.577	4579874.248
<b>T107</b>	7552696.225	4579860.218
<b>T108</b>	7552674.737	4579845.167
<b>T109</b>	7552660.050	4579834.718
<b>T110</b>	7552635.978	4579836.752
<b>T111</b>	7552617.652	4579837.411
<b>T112</b>	7552600.729	4579831.408
<b>T113</b>	7552573.983	4579822.483
<b>T114</b>	7552563.266	4579821.310
<b>T115</b>	7552548.164	4579813.294
<b>T116</b>	7552526.583	4579816.888
<b>T117</b>	7552508.078	4579819.790
<b>T118</b>	7552486.332	4579826.159
<b>T119</b>	7552477.448	4579827.383
<b>T120</b>	7552474.994	4579806.919
<b>T121</b>	7552482.897	4579798.194
<b>T122</b>	7552492.899	4579790.545
<b>T123</b>	7552506.085	4579785.488
<b>T124</b>	7552516.979	4579778.724
<b>T125</b>	7552520.999	4579764.350
<b>T126</b>	7552515.976	4579749.226
<b>T127</b>	7552504.361	4579723.034
<b>T128</b>	7552527.365	4579714.687
<b>T129</b>	7552537.853	4579709.857
<b>T130</b>	7552546.313	4579704.447
<b>T131</b>	7552557.847	4579690.355
<b>T132</b>	7552573.859	4579670.035

**УРБАНИСТИЧКИ ПРОЕКТ ВОН ОПФАТ НА УРБАНИСТИЧКИ ПЛАН**  
**ЗА ИНФРАСТРУКТУРНИ ГРАДБИ – ВОДОСНАБДИТЕЛЕН СИСТЕМ НА СЕЛО ЛЕНИШТА, КО ЛЕНИШТА И КО ПЛЕТВАР,**  
**ОПШТИНА ПРИЛЕП**

<b>T133</b>	7552584.192	4579655.830
<b>T134</b>	7552597.234	4579631.681
<b>T135</b>	7552591.955	4579628.830
<b>T136</b>	7552579.104	4579652.625
<b>T137</b>	7552569.075	4579666.412
<b>T138</b>	7552553.169	4579686.598
<b>T139</b>	7552542.275	4579699.907
<b>T140</b>	7552534.968	4579704.580
<b>T141</b>	7552525.083	4579709.132
<b>T142</b>	7552499.727	4579718.333
<b>T143</b>	7552486.106	4579719.491
<b>T144</b>	7552471.309	4579723.175
<b>T145</b>	7552454.771	4579729.064
<b>T146</b>	7552443.108	4579731.951
<b>T147</b>	7552432.485	4579732.565
<b>T148</b>	7552434.042	4579756.819
<b>T149</b>	7552435.037	4579773.447
<b>T150</b>	7552434.406	4579779.110
<b>T151</b>	7552431.660	4579797.789
<b>T152</b>	7552426.663	4579810.397
<b>T153</b>	7552424.076	4579830.519
<b>T154</b>	7552405.528	4579826.745
<b>T155</b>	7552393.480	4579822.294
<b>T156</b>	7552373.869	4579810.861
<b>T157</b>	7552369.522	4579809.850
<b>T158</b>	7552362.701	4579807.074
<b>T159</b>	7552352.740	4579808.397
<b>T160</b>	7552347.069	4579813.004
<b>T161</b>	7552342.914	4579819.745
<b>T162</b>	7552333.942	4579840.810
<b>T163</b>	7552323.350	4579858.287
<b>T164</b>	7552307.069	4579880.560
<b>T165</b>	7552292.300	4579898.600
<b>T166</b>	7552279.610	4579913.454
<b>T167</b>	7552265.190	4579929.533
<b>T168</b>	7552250.229	4579944.510
<b>T169</b>	7552235.305	4579955.353
<b>T170</b>	7552223.967	4579961.857
<b>T171</b>	7552211.653	4579967.865
<b>T172</b>	7552185.286	4579976.630
<b>T173</b>	7552164.085	4579983.898

<b>T174</b>	7552141.081	4579994.685
<b>T175</b>	7552115.891	4580007.664
<b>T176</b>	7552093.044	4580017.371
<b>T177</b>	7552075.576	4580023.212
<b>T178</b>	7552045.278	4580029.156
<b>T179</b>	7552006.307	4580033.372
<b>T180</b>	7551940.084	4580039.199
<b>T181</b>	7551915.857	4580041.293
<b>T182</b>	7551900.679	4580043.081
<b>T183</b>	7551884.674	4580046.553
<b>T184</b>	7551871.339	4580052.589
<b>T185</b>	7551864.322	4580059.617
<b>T186</b>	7551853.618	4580072.382
<b>T187</b>	7551836.358	4580089.839
<b>T188</b>	7551822.790	4580100.521
<b>T189</b>	7551784.752	4580125.699
<b>T190</b>	7551727.907	4580167.192
<b>T191</b>	7551717.813	4580171.176
<b>T192</b>	7551697.561	4580180.478
<b>T193</b>	7551679.310	4580193.626
<b>T194</b>	7551664.609	4580210.682
<b>T195</b>	7551651.006	4580224.801
<b>T196</b>	7551640.847	4580229.427
<b>T197</b>	7551629.228	4580230.261
<b>T198</b>	7551609.279	4580233.480
<b>T199</b>	7551596.082	4580234.023
<b>T200</b>	7551584.799	4580236.365
<b>T201</b>	7551553.035	4580248.961
<b>T202</b>	7551542.138	4580254.398
<b>T203</b>	7551513.534	4580272.354
<b>T204</b>	7551500.847	4580281.738
<b>T205</b>	7551487.020	4580291.012
<b>T206</b>	7551472.492	4580298.219
<b>T207</b>	7551453.864	4580301.306
<b>T208</b>	7551425.503	4580297.758
<b>T209</b>	7551397.723	4580295.398
<b>T210</b>	7551378.074	4580293.972
<b>T211</b>	7551377.640	4580299.957
<b>T212</b>	7551397.252	4580301.379
<b>T213</b>	7551424.876	4580303.727
<b>T214</b>	7551453.985	4580307.368



**УРБАНИСТИЧКИ ПРОЕКТ ВОН ОПФАТ НА УРБАНИСТИЧКИ ПЛАН**  
**ЗА ИНФРАСТРУКТУРНИ ГРАДБИ – ВОДОСНАБДИТЕЛЕН СИСТЕМ НА СЕЛО ЛЕНИШТА, КО ЛЕНИШТА И КО ПЛЕТВАР,**  
**ОПШТИНА ПРИЛЕП**

<b>T215</b>	7551474.356	4580303.992
<b>T216</b>	7551490.037	4580296.213
<b>T217</b>	7551504.304	4580286.644
<b>T218</b>	7551516.918	4580277.314
<b>T219</b>	7551545.080	4580259.635
<b>T220</b>	7551555.484	4580254.444
<b>T221</b>	7551586.527	4580242.134
<b>T222</b>	7551596.820	4580239.997
<b>T223</b>	7551609.882	4580239.460
<b>T224</b>	7551629.922	4580236.227
<b>T225</b>	7551642.352	4580235.334
<b>T226</b>	7551654.533	4580229.787
<b>T227</b>	7551669.045	4580214.725
<b>T228</b>	7551683.393	4580198.080
<b>T229</b>	7551700.595	4580185.687
<b>T230</b>	7551720.168	4580176.697
<b>T231</b>	7551730.824	4580172.491
<b>T232</b>	7551788.178	4580130.627
<b>T233</b>	7551826.307	4580105.388
<b>T234</b>	7551840.363	4580094.323
<b>T235</b>	7551858.057	4580076.426
<b>T236</b>	7551868.752	4580063.672
<b>T237</b>	7551874.811	4580057.603
<b>T238</b>	7551886.568	4580052.281
<b>T239</b>	7551901.669	4580049.006
<b>T240</b>	7551916.467	4580047.262
<b>T241</b>	7551940.605	4580045.177
<b>T242</b>	7552006.892	4580039.343
<b>T243</b>	7552046.179	4580035.093
<b>T244</b>	7552077.111	4580029.025
<b>T245</b>	7552095.172	4580022.986
<b>T246</b>	7552118.442	4580013.100
<b>T247</b>	7552143.729	4580000.070
<b>T248</b>	7552166.338	4579989.469
<b>T249</b>	7552187.206	4579982.315
<b>T250</b>	7552213.925	4579973.433
<b>T251</b>	7552226.779	4579967.162
<b>T252</b>	7552230.131	4579965.238
<b>T253</b>	7552232.454	4579969.334
<b>T254</b>	7552240.087	4579973.511
<b>T255</b>	7552263.727	4579982.533

<b>T256</b>	7552299.067	4579989.375
<b>T257</b>	7552318.865	4579992.570
<b>T258</b>	7552333.509	4579988.820
<b>T259</b>	7552337.604	4579991.047
<b>T260</b>	7552340.022	4579992.497
<b>T261</b>	7552343.246	4579995.237
<b>T262</b>	7552346.943	4579999.464
<b>T263</b>	7552343.493	4580006.217
<b>T264</b>	7552339.910	4580010.539
<b>T265</b>	7552344.530	4580014.368
<b>T266</b>	7552348.535	4580009.536
<b>T267</b>	7552352.663	4580001.455
<b>T268</b>	7552354.789	4579990.851
<b>T269</b>	7552353.633	4579983.510
<b>T270</b>	7552349.030	4579980.173
<b>T271</b>	7552341.639	4579979.521
<b>T272</b>	7552331.746	4579983.078
<b>T273</b>	7552318.587	4579986.448
<b>T274</b>	7552300.116	4579983.467
<b>T275</b>	7552265.379	4579976.741
<b>T276</b>	7552242.609	4579968.051
<b>T277</b>	7552236.831	4579964.889
<b>T278</b>	7552235.336	4579962.253
<b>T279</b>	7552238.571	4579960.397
<b>T280</b>	7552254.139	4579949.085
<b>T281</b>	7552269.549	4579933.659
<b>T282</b>	7552284.125	4579917.407
<b>T283</b>	7552296.903	4579902.449
<b>T284</b>	7552311.816	4579884.234
<b>T285</b>	7552328.347	4579861.618
<b>T286</b>	7552339.295	4579843.554
<b>T287</b>	7552348.258	4579822.511
<b>T288</b>	7552351.643	4579817.019
<b>T289</b>	7552355.209	4579814.122
<b>T290</b>	7552361.913	4579813.231
<b>T291</b>	7552367.700	4579815.586
<b>T292</b>	7552371.628	4579816.500
<b>T293</b>	7552390.910	4579827.741
<b>T294</b>	7552403.880	4579832.533
<b>T295</b>	7552426.109	4579837.056
<b>T296</b>	7552436.411	4579837.455

**УРБАНИСТИЧКИ ПРОЕКТ ВОН ОПФАТ НА УРБАНИСТИЧКИ ПЛАН**  
**ЗА ИНФРАСТРУКТУРНИ ГРАДБИ – ВОДОСНАБДИТЕЛЕН СИСТЕМ НА СЕЛО ЛЕНИШТА, КО ЛЕНИШТА И КО ПЛЕТВАР,**  
**ОПШТИНА ПРИЛЕП**

<b>T297</b>	7552463.050	4579835.422
<b>T298</b>	7552487.591	4579832.042
<b>T299</b>	7552509.391	4579825.657
<b>T300</b>	7552527.540	4579822.811
<b>T301</b>	7552547.146	4579819.547
<b>T302</b>	7552561.470	4579827.149
<b>T303</b>	7552572.693	4579828.377
<b>T304</b>	7552598.776	4579837.081
<b>T305</b>	7552616.725	4579843.449
<b>T306</b>	7552625.274	4579843.141
<b>T307</b>	7552625.691	4579852.000
<b>T308</b>	7552619.806	4579862.300
<b>T309</b>	7552614.351	4579873.398
<b>T310</b>	7552606.693	4579890.223
<b>T311</b>	7552595.916	4579909.978
<b>T312</b>	7552583.998	4579922.589
<b>T313</b>	7552578.612	4579936.382
<b>T314</b>	7552570.000	4579964.887
<b>T315</b>	7552575.744	4579966.622
<b>T316</b>	7552584.287	4579938.344
<b>T317</b>	7552589.162	4579925.860
<b>T318</b>	7552600.811	4579913.534
<b>T319</b>	7552612.064	4579892.906
<b>T320</b>	7552619.775	4579875.965
<b>T321</b>	7552625.109	4579865.114
<b>T322</b>	7552629.566	4579857.313
<b>T323</b>	7552638.873	4579865.201
<b>T324</b>	7552628.857	4579888.647
<b>T325</b>	7552618.040	4579908.400
<b>T326</b>	7552619.244	4579916.961
<b>T327</b>	7552620.959	4579921.004
<b>T328</b>	7552641.873	4579933.958
<b>T329</b>	7552648.811	4579936.886
<b>T330</b>	7552661.520	4579937.618
<b>T331</b>	7552672.477	4579936.551
<b>T332</b>	7552678.180	4579935.820
<b>T333</b>	7552687.132	4579938.809
<b>T334</b>	7552705.823	4579943.635
<b>T335</b>	7552707.323	4579937.825
<b>T336</b>	7552688.834	4579933.052
<b>T337</b>	7552682.067	4579930.792

<b>T338</b>	7552684.899	4579920.085
<b>T339</b>	7552686.861	4579905.694
<b>T340</b>	7552683.803	4579898.192
<b>T341</b>	7552675.561	4579891.362
<b>T342</b>	7552659.953	4579880.740
<b>T343</b>	7552659.357	4579875.860
<b>T344</b>	7552672.260	4579862.785
<b>T345</b>	7552680.420	4579856.473
<b>T346</b>	7552692.292	4579864.789
<b>T347</b>	7552704.968	4579878.108
<b>T348</b>	7552713.776	4579890.088
<b>T349</b>	7552723.366	4579900.823
<b>T350</b>	7552730.686	4579904.784
<b>T351</b>	7552739.639	4579905.645
<b>T352</b>	7552747.542	4579903.877
<b>T353</b>	7552775.264	4579890.174
<b>T354</b>	7552806.287	4579881.323
<b>T355</b>	7552823.118	4579876.214
<b>T356</b>	7552839.392	4579868.582
<b>T357</b>	7552883.964	4579822.981
<b>T358</b>	7552909.995	4579769.746
<b>T359</b>	7552925.887	4579735.245
<b>T360</b>	7552945.772	4579714.028
<b>T361</b>	7552941.543	4579695.042
<b>T362</b>	7552933.580	4579677.754
<b>T363</b>	7552932.231	4579667.959
<b>T364</b>	7552932.426	4579667.700
<b>T365</b>	7552972.026	4579662.204
<b>T366</b>	7553025.372	4579614.618
<b>T367</b>	7553073.454	4579602.267
<b>T368</b>	7553073.335	4579606.308
<b>T369</b>	7553092.877	4579606.884
<b>T370</b>	7553093.298	4579592.595
<b>T371</b>	7553154.503	4579571.778
<b>T372</b>	7553197.767	4579552.737
<b>T373</b>	7553219.726	4579547.597
<b>T374</b>	7553254.197	4579533.815
<b>T375</b>	7553300.054	4579495.253
<b>T376</b>	7553315.240	4579476.286
<b>T377</b>	7553354.230	4579402.063
<b>T378</b>	7553367.250	4579382.024

**УРБАНИСТИЧКИ ПРОЕКТ ВОН ОПФАТ НА УРБАНИСТИЧКИ ПЛАН**  
**ЗА ИНФРАСТРУКТУРНИ ГРАДБИ – ВОДОСНАБДИТЕЛЕН СИСТЕМ НА СЕЛО ЛЕНИШТА, КО ЛЕНИШТА И КО ПЛЕТВАР,**  
**ОПШТИНА ПРИЛЕП**

T379	7553419.596	4579315.474
T380	7553430.097	4579308.042
T381	7553442.350	4579304.338
T382	7553480.890	4579307.964
T383	7553500.254	4579301.785
T384	7553563.895	4579267.944
T385	7553585.915	4579260.530
T386	7553629.718	4579235.808
T387	7553648.389	4579221.718
T388	7553662.109	4579215.236
T389	7553673.863	4579212.397
T390	7553688.688	4579208.149
T391	7553697.133	4579189.064
T392	7553706.474	4579177.230
T393	7553722.075	4579180.413
T394	7553731.195	4579205.066
T395	7553741.687	4579224.097
T396	7553748.075	4579227.145
T397	7553761.265	4579226.719
T398	7553787.037	4579220.880
T399	7553827.209	4579201.574
T400	7553858.006	4579171.922
T401	7553877.153	4579159.089
T402	7553893.533	4579143.436
T403	7553910.028	4579131.682
T404	7553950.539	4579107.490
T405	7553980.193	4579101.546
T406	7554011.232	4579085.731
T407	7554035.160	4579078.031
T408	7554090.821	4579078.110
T409	7554137.175	4579069.617
T410	7554176.099	4579054.166
T411	7554200.598	4579039.375

T412	7554249.815	4579006.153
T413	7554259.469	4579001.856
T414	7554277.315	4578995.791
T415	7554302.941	4578996.881
T416	7554328.243	4578992.576
T417	7554347.701	4578991.362
T418	7554372.796	4578994.584
T419	7554393.428	4578987.899
T420	7554411.554	4578978.186
T421	7554441.958	4578956.759
T422	7554477.847	4578918.960
T423	7554500.451	4578903.685
T424	7554515.596	4578898.282
T425	7554531.239	4578882.911
T426	7554546.687	4578861.190
T427	7554555.755	4578844.759
T428	7554573.249	4578814.681
T429	7554577.826	4578805.707
T430	7554585.233	4578791.858
T431	7554592.341	4578770.707
T432	7554597.528	4578744.169
T433	7554598.433	4578735.321
T434	7554611.002	4578735.321
T435	7554611.002	4578714.904
T436	7554650.635	4578697.411
T437	7554672.732	4578665.073
T438	7554688.705	4578656.934
T439	7554706.190	4578652.987
T440	7554725.813	4578657.042
T441	7554725.409	4578658.109
T442	7554734.761	4578661.652
T443	7554738.303	4578652.300
T444	7554728.952	4578648.757

**ПРОЕКТНИ БАРАЊА ЗА ГРАДБИТЕ ВО ПРОЕКТНИОТ ОПФАТ**

- НАМЕНА

Урбанистичкиот проект вон опфат на урбанистички план, ќе се изработи за утврдениот проектен опфат, дефиниран со линија и прекршочни точки, во рамки на кој ќе се формира градежна парцела на земјиште кое е во мешовита сопственост. Основната класа на намени ќе биде дефинирана со Условите за планирање на просторот, а согласно Просторниот план на Република Македонија. Истата, според Класификацијата на градбите и

намените од Правилникот за урбанистичко планирање (Сл. Весник на РМ бр.225/20 и 219/21) гласи:

### **E1.5 – Инфраструктури на водоснабдување (водоснабдителен систем)**

#### **ПРОЕКТНИ БАРАЊА ЗА КОМУНАЛНА СУПРАСТРУКТУРА, ИНФРАСТРУКТУРА И СООБРАЌАЕН ПРИСТАП**

Леништа се наоѓа североисточно од Прилеп, десно од патот Прилеп - Кавадарци, под падините на Селечка планина, на надморска височина од 780 до 810 метри. Со останатите населени места е поврзано со локален асфалтиран пат од патниот правец А1.

Проблеми со водоснабдувањето се појавува како резултат на зголемениот број на корисниците и нерационалното трошење на водата (неконтролирано трошење, наводнување итн.). Водата за пиење се обезбедува од каптажи, од каде со цевководи се доведува до селските чешми и до некои од куќите. Во поново време направен е напор за обезбедување на вода за манастирот кој се наоѓа над самото село со изградба на два помали резервоари со зафатнина од 20m<sup>3</sup> и 30m<sup>3</sup>.

Со оваа проектна програма предвидено е реализација на:

- изградба на нова каптажа, резервоар и мрежа.

Оттука, хидротехничката инфраструктура со потребните хидротехнички објекти треба да се состои од: зафатна градба (каптажа), доведен цевковод, резервоар, примарна и секундарна мрежа и сите пропратни објекти за нивно функционирање.

При пресметките на потребните количини за водоснабдување да се земе адекватна водоснабдителна норма за вакви населени места. Да се земат во предвид и потребните количини на вода за противпожарна заштита. Противпожарната количина да се земе според важечките ПП прописи. Трасата на новопланираниот цевковод поминува низ земјоделска површина во мешовита сопственост, која се наоѓа надвор од опфатот на Генералниот урбанистички план на град Прилеп. Предметниот проектен опфат исто така не се пресекува и/или преклопува со плански и/или проектни опфати на донесени или во постапка на донесување, планови и плански документации, како и на друга проектна документација.

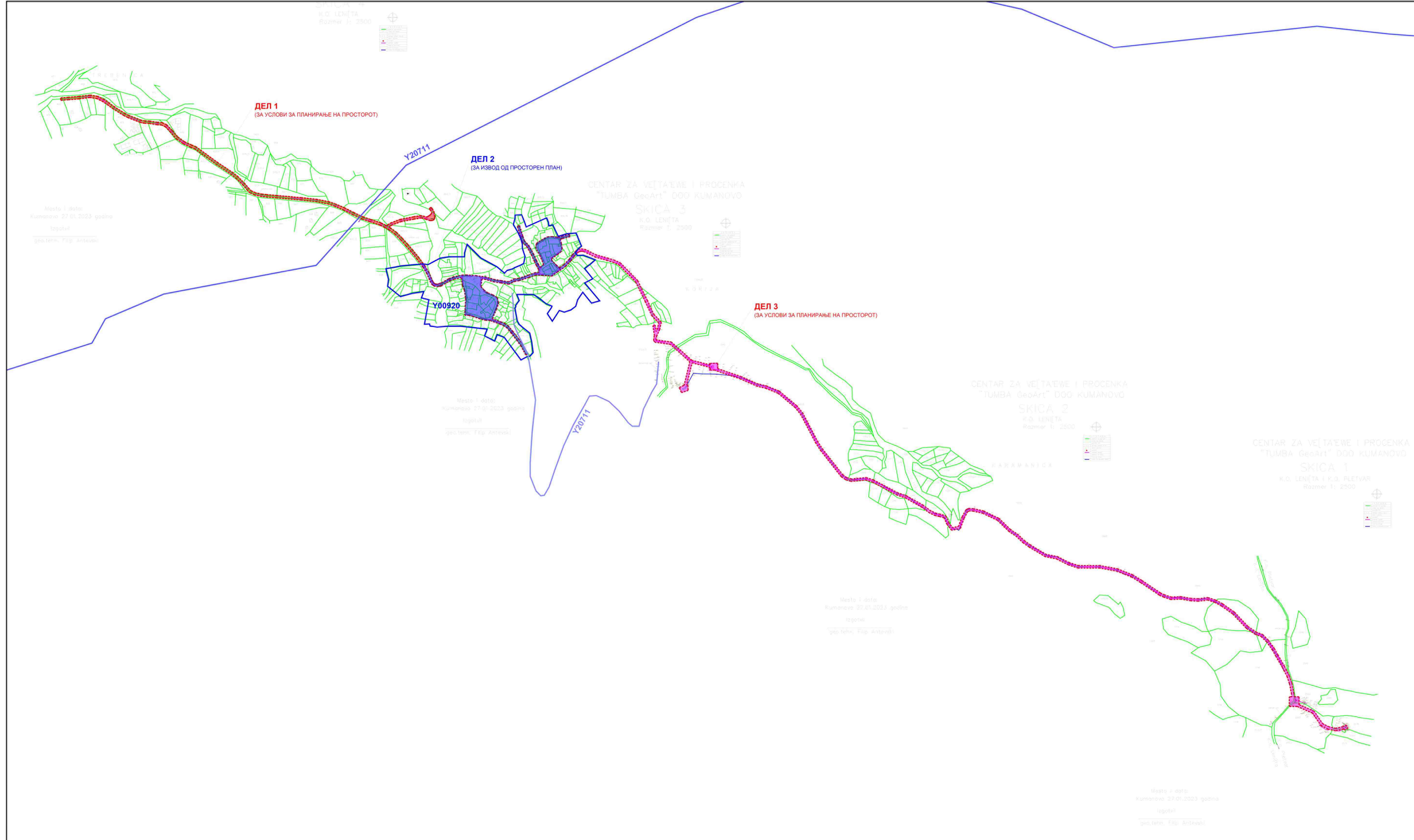
Профилите на новопредвидената мрежа ќе бидат утврдени со хидраучичката анализа во Основен проект.

#### **МЕТОДОЛОГИЈА**

Урбанистичкиот проект вон опфат на урбанистички план за инфраструктурни градби – водоснабдителен систем на село Леништа, КО Леништа и КО Плетвар, Општина Прилеп, ќе се изработи врз основа на методологијата, која произлегува од одредбите утврдени со:

- Законот за урбанистичко планирање (Сл. Весник на РМ бр.32/20);
- Правилникот за урбанистичко планирање (Сл. Весник на РМ бр.225/20 и 219/21);
- како и со почитување на друга законска регулатива што го допира планирањето и намената на просторот.

\* \* \*





**УРБАНИСТИЧКИ ПРОЕКТ ВОН ОПФАТ НА УРБАНИСТИЧКИ ПЛАН  
ЗА ИНФРАСТРУКТУРНИ ГРАДБИ – ВОДОСНАБДИТЕЛЕН СИСТЕМ НА СЕЛО  
ЛЕНИШТА, КО ЛЕНИШТА И КО ПЛЕТВАР, ОПШТИНА ПРИЛЕП**

**АЖУРИРАНА ГЕОДЕТСКА ПОДЛОГА  
СО ГРАНИЦА НА ПЛАНСКИ ОПФАТ**

--- ГРАНИЦА НА ПРОЕКТЕН ОПФАТ, P=4.1ha  
— ТРАСА НА ЦЕВКОВОД, L=5.1km



 <b>ТАЈФА АРХИТЕКТИ ДООЕЛ</b> УЛ.ЖИВКО ЧАЛО 23, 1300 КУМАНОВО www.tajfa.mk   contact@tajfa.mk		УПРАВИТЕЛ: <b>м-р СТЕФАН ЛАЗАРЕВСКИ, д-р</b>		ТЕК. БР: 12-1/23 РАЗМЕР: 1/5000 ДАТУМ: 05.2023 ЛИЦЕНЦА БР: 0055
ПРОЕКТЕН ОПФАТ: КО ЛЕНИШТА И КО ПЛЕТВАР, ОПШТИНА ПРИЛЕП		НАЗИВ НА ПЛАНОТ: УРБАНИСТИЧКИ ПРОЕКТ ВОН ОПФАТ НА УРБАНИСТИЧКИ ПЛАН ЗА ИНФРАСТРУКТУРНИ ГРАДБИ – ВОДОСНАБДИТЕЛЕН СИСТЕМ НА СЕЛО ЛЕНИШТА, КО ЛЕНИШТА И КО ПЛЕТВАР, ОПШТИНА ПРИЛЕП		
КАТ. ОПШТИНА: КО ЛЕНИШТА И КО ПЛЕТВАР АДМ. ОПШТИНА: ОПШТИНА ПРИЛЕП		ОДОБРУВАЧ: <b>ОПШТИНА ПРИЛЕП</b> ПРИЛОЖ: АЖУРИРАНА ГЕОДЕТСКА ПОДЛОГА СО ГРАНИЦА НА ПРОЕКТЕН ОПФАТ (ПОКРИВНОСТ СО ПЛАНСКА ДОКУМЕНТАЦИЈА)		
ПЛАНЕР-ПОТТИСНИК: м-р СТЕФАН ЛАЗАРЕВСКИ, д-р 0.0368		ПЛАНЕРИ: м-р БИЉАНА НАСКОВИЌ, д-р 0.0369 м-р БИЉАНА ХРИСТОМАНОВА, д-р 0.0428 СОРАБОТНИК: м-р ЉУБИЦА БИТИМОВА		<b>00</b>