

### Легенда:

- граница на кп
- граница на плански опфат
- 4211 број на катастарска парцела
- 65.0 апсолутна кота на терен
- + пасиште
- H нива<sub>22</sub>
- L ливада
- + камењар
- + шума иглолисна садена
- 746.73 апсолутна кота на висина на брана максимален водостой
- ⊕ електричен столб
- деловен објект
- помошен објект
- P паркинг
- + антени столб
- K жичана ограда
- бетонска ограда
- + суводолица
- + пропуст
- + брана
- + вештачко езеро
- + споменик
- + моментален водостой

### ЛЕГЕНДА:

- ГРАНИЦА НА ПЛАНСКИ ОПФАТ
- ГРАНИЦА НА БЛОК ЗА УПВНМ
- B УПВНМ ОЗНАКА НА БЛОК ЗА УПВНМ
- ГРАНИЦА НА НАМЕНСКА ЗОНА
- РЕГУЛАЦИОНА ЛИНИЈА
- ГРАНИЦА НА ГРАДЕЖНА ПАРЦЕЛА
- ГРАДЕЖНА ЛИНИЈА
- 1.1 НУМЕРАЦИЈА НА ГРАДЕЖНА ПАРЦЕЛА
- ОСОВИНА НА КОЛОВОЗ
- ЕЛЕМЕНТИ НА СООБРАЌАНИЈА
- МОСТ - ЗА ПЕШАЦИ И ВЕЛОСИПЕДИ
- ВРЕМНО СМЕСТУВАЊЕ
- D3 СПОРТ И РЕКРЕАЦИЈА
- D2 ЗАШТИТЕН ПОЈАС НА РЕГИОНАЛЕН ПАН - Р1312 ПРИЛЕП - ИЗВОР - ВЕЛЕС
- D1 ПАРКОВСКО ЗЕЛЕНИЛО
- + ВИСОКО ЗЕЛЕНИЛО
- МАКСИМАЛЕН ВОДОСТОЈ НА ВЕШТАЧКО ЕЗЕРО ПРИЛЕП
- ЗАШТИТЕН ПОЈАС ОД МАКСИМАЛЕН ВОДОСТОЈ НА ВЕШТАЧКО ЕЗЕРО ПРИЛЕП
- РЕГУЛИРАН ДОЛ МАНАСТИРСКА РЕКА 1 И 2
- E1 ШРАФУРА КОЛОВОЗ И ПАРКИНГ ПРОСТОР
- ШРАФУРА ТРОТОАР
- ШРАФУРА ВЕЛОСИПЕДСКА ПАТЕКА
- ШРАФУРА ПАРТЕР ЗА ПЕШАЦИ
- ТС 10(20)0,4KV ТРАФОСТАНИЦА
- НИВЕЛМАН
- ВОДОВОДНИ ИНСТАЛАЦИИ ПОСТОЈНИ
- ВОДОВОДНИ ИНСТАЛАЦИИ ПЛАНИРАНИ
- + НАДЗЕМЕН ПОЖАРЕН ХИДРАНТ
- ФЕКАЛНА КАНАЛИЗАЦИЈА ПЛАНИРАНА
- ПОСТОЕН 10KV НАДЗЕМЕН ВОД
- ЕЛЕКТРИКА ПЛАНИРАНА

БИЛАНСНИ ПОКАЗАТЕЛИ			
бр.	ИМЕ	НУМЕРИЧКИ ПОКАЗАТЕЛИ НА ПОСТОЈНАТА СОСТОЈБА	НУМЕРИЧКИ ПОКАЗАТЕЛИ НА ПЛАНИРАНАТА СОСТОЈБА
1	ПОВРШИНА НА ПЛАНСКИ ОПФАТ	52894 м <sup>2</sup>	52894 м <sup>2</sup>
2	ЈАВНИ ПОВРШНИ ВО ПЛАНСКИ ОПФАТ	532 м <sup>2</sup>	15435 м <sup>2</sup>
2.1	КОЛОВОЗ - АСФАЛТ / СООБРАЌАНИЈЦИ	59 м <sup>2</sup>	3831 м <sup>2</sup>
2.2	ТРОТОАР - АСФАЛТ	- м <sup>2</sup>	1031 м <sup>2</sup>
2.3	ПАРКИНГ - АСФАЛТ	473 м <sup>2</sup>	771 м <sup>2</sup>
2.4	ВЕЛОСИПЕДСКА ПАТЕКА - АСФАЛТ	- м <sup>2</sup>	484 м <sup>2</sup>
2.5	ПАРКИНГ ЗА ВЕЛОСИПЕДИ - БЕХАТОН	- м <sup>2</sup>	156 м <sup>2</sup>
2.6	ПАРТЕР - БЕХАТОН	- м <sup>2</sup>	63 м <sup>2</sup>
2.7	РЕГУЛИРАН ВОДОТЕК	- м <sup>2</sup>	201 м <sup>2</sup>
2.8	ПАРКОВСКО ЗЕЛЕНИЛО	- м <sup>2</sup>	6237 м <sup>2</sup>
2.9	ЗАШТИТНО ЗЕЛЕНИЛО	- м <sup>2</sup>	2661 м <sup>2</sup>
3	ВКУПНА ПОВРШИНА НА КЛПГ ВО ПЛАНСКИОТ ОПФАТ	52362 м <sup>2</sup>	37459 м <sup>2</sup>
4	ПОВРШИНА ПОД ОБЈЕКТИ / ПОВРШИНА ЗА ГРАДЕЊЕ	33 м <sup>2</sup>	23062 м <sup>2</sup>
5	РАЗВИЕНА ПОВРШИНА ПОД ОБЈЕКТИ ПО КАТОВИ	33 м <sup>2</sup>	24594 м <sup>2</sup>
6	ПРОЦЕНТ НА ИЗГРАДНОСТ (ПРОСЕК) Пм	0.06%	61.57%
7	КОЕФИЦИЕНТ НА ИСКРИСТЕНОСТ (ПРОСЕК) К	0.00	0.66
8	БРОЈ НА КАТАСТАРСКИ / ГРАДЕЖНИ ПАРЦЕЛИ	51	3
9	БРОЈ НА КЛПГ СО ОБЈЕКТИ	1	3
12	БРОЈ НА КЛПГ ЗА ВРЕМНО СМЕСТУВАЊЕ - А4	-	1
13	БРОЈ НА КЛПГ ЗА СПОРТ И РЕКРЕАЦИЈА - Д3	-	1
14	БРОЈ НА КЛПГ ЗА ОБЈЕКТИ ОД КОМУНАЛНА СУПРАСТРУКТУРА Е2 - ТРАФОСТАНИЦА	-	1
15	БРОЈ НА НЕИЗГРАДЕНИ КАТАСТАРСКИ ПАРЦЕЛИ КП	49	-
16	ВКУПЕН БРОЈ НА ВРАБОТЕНИ	-	276
17	БРУТО ГУСТИНА НА НАСЕЛНОСТ	-	52.17


НУМЕРИЧКИ ПОКАЗАТЕЛИ ЗА ГРАДЕЖНИТЕ ПАРЦЕЛИ										
Број на ГП	Основна класа на парцела	Комплексиона класа на парцела	Категоријална класа на парцела	Површина на ГП (м <sup>2</sup> )	Површина за градеба (м <sup>2</sup> )	Бруто равнина површина (м <sup>2</sup> )	Процент на изградност	Кофициент на искристеност - к	Височина на градеба (м)	Класа на градеба
1.1	A4	B1, B3 и D3	3720	766	2297	20.58%	0.02	10.4	П2	со проектна документација
1.2	B2	-	21	12	12	57.86%	0.56	3.0	П	со проектна документација
1.3	D3	B1, B2, B3, B4 и D1	33718	2285	2285	66.09%	0.66	3.4	со АУП	со проектна документација
<b>ВКУПНО:</b>				<b>37459</b>	<b>23062</b>	<b>24594</b>	<b>61.57%</b>	<b>0.66</b>		

Потребниот број паркин места за ГП бр. 1.1 е утврден согласно член 59, точка 1, алинеја 3 од Правилникот за стандарди и нормативи за урбанистичко планирање (Сл. Весник на РМ бр. 142/15, 217/15, 222/15, 228/15, 33/16, 95/16, 134/16, 33/17 и 85/18), додека за ГП бр. 1.3 е предвиден јавен паркинг на површина за општа

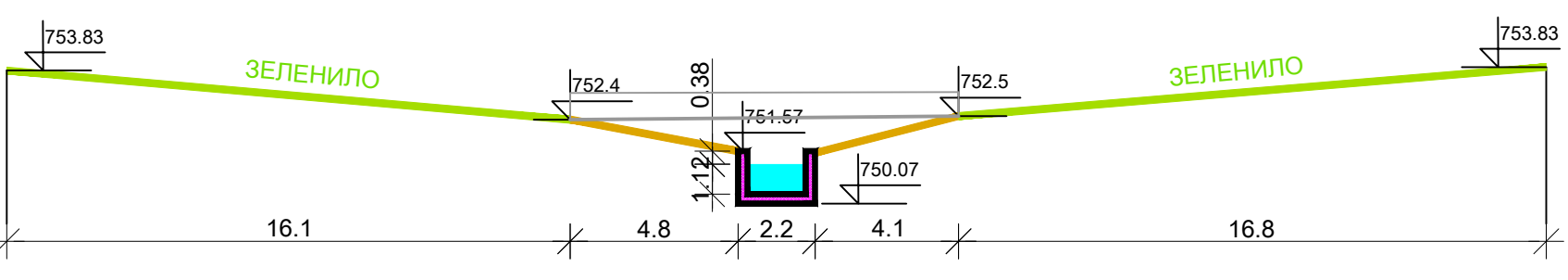
КООРДИНАТИ НА ВРСНИ ТОЧКИ			
ред. бр.	x	y	z
1	7549976.63	4582640.19	760.63
2	7550007.87	4582635.86	768.0
3	7550007.47	4582655.15	760.3
4	7550004.45	4582717.29	755.75
5	7549993.57	4582716.26	756.0
6	7549993.53	4582702.15	761.0
7	7549995.44	4582654.87	760.63
8	7550006.23	4582616.99	757.25
9	7549989.28	4582641.14	754.7
10	7549979.30	4582660.35	755.70
11	7549982.28	4582574.12	759.4
12	7549994.22	4582619.91	757.65
13	7549980.10	4582571.26	760.52
14	7549980.76	4582724.56	760.9
15	7550010.40	4582736.15	755.86
16	7550115.90	4582791.04	757.9

### Изработил: ГПС Премер

#### ПОПРЕЧЕН ПРОФИЛ А - А



#### ПОПРЕЧЕН ПРОФИЛ Б - Б НА ДОЛ МАНАСТИРСКА РЕКА 1 И 2 ВЛИВОТ ВО ВЕШТАЧКОТО ЕЗЕРО - ПРИЛЕП




Урбанистичко планска документација за вон населено место за туристичко-рекреативен центар во КО Дабница, Општина Прилеп

лок. Вештачко езеро Општина Прилеп Р.Македонија

ОПШТИНА ПРИЛЕП

ЈП ПП

ПЛАНСКА ДОКУМЕНТАЦИЈА СООБРАЌАЕН И НИВЕЛАДСКИ ПЛАН



М:1:1000

Број на ГП	Основна класа на парцела	Комплексиона класа на парцела	Категоријална класа на парцела	Површина на ГП (м <sup>2</sup> )	Површина за градеба (м <sup>2</sup> )	Бруто равнина површина (м <sup>2</sup> )	Процент на изградност	Кофициент на искристеност - к	Височина на градеба (м)	Класа на градеба
1.1	A4	B1, B3 и D3	3720	766	2297	20.58%	0.02	10.4	П2	со проектна документација
1.2	B2	-	21	12	12	57.86%	0.56	3.0	П	со проектна документација
1.3	D3	B1, B2, B3, B4 и D1	33718	2285	2285	66.09%	0.66	3.4	со АУП	со проектна документација
<b>ВКУПНО:</b>				<b>37459</b>	<b>23062</b>	<b>24594</b>	<b>61.57%</b>	<b>0.66</b>		